
CAMPEONATO DE ASTURIAS · 4-5|DICIEMBRE|2026
cn
cangas
del narcea
LA ASTURIAS
PARA DESCUBRIR
37 Rally
CANGAS
CONTRATAS SOUTO
GESRENORTE
FAPA
DESARROLLOS URBANOS
TEATRO TORENO

ROAD-BOOK

Cangas del Narcea motor

SOLICITUD SÚPER-RALLY

NÚMERO

EQUIPO

Piloto: .....

Teléfono: .....

Copiloto: .....

Teléfono: .....

Solicita a la Dirección de Carrera el reenganche en la **3ª SECCIÓN** tras reparar en el vehículo los ☐ **DAÑOS** ☐ **AVERÍA** (marcar lo que proceda).

El reenganche se llevará a cabo en los términos definidos en el artículo 29 del Reglamento Deportivo del Campeonato de Asturias de Rallyes 2026.

Firma:

.....

Nombre y apellidos del solicitante



LIBRO DE RUTA

ROAD-BOOK

Cangas del Narcea motor

SIMBOLOGÍA


Ambulancia / UVI


Grúa


Bomberos


Coche de Seguridad "R"



Emisora



Zona Especial


Guardia Civil


Puesto Socorro - Médico

N 42° 21' 25"
W 8° 14' 22"
Coordenadas


Control Horario


Salida Tramo Cronometrado


Llegada Tramo Cronometrado



Control Stop


Repostaje


Parque de Asistencia


Gasolinera


Incorporación de una carretera secundaria a una principal


Incorporación de una carretera principal a una secundaria


Camino de tierra


Puente


Atención


Semáforo


Edificio, Casa



Hito kilométrico


Tráfico rally en ambos sentidos



Indicador de población



Dirección a seguir



Dirección a no seguir

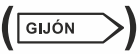

No visible (con facilidad)

INTERPRETACIÓN DEL ROAD-BOOK

Día/Sección

Kms. Totales

Tiempo a invertir

Promedio velocidad

Distance **15,00** Km. | Time **0h22'** | Speed **40,90** Km/h

Day: **2**
Section: **4**

TC **9** SANTA ANA ➡ TC **9A** Zona de Asistencia

Distance Total	Distance Partial	DIRECTION	INFORMATION	Kms. to TC
03,20	00,72	11 — 06,54	Local x CN-3 N 43º 10' 49" W 06º 34' 28" R-6 STOP	15,44
03,36	00,16	12 — 00,00	CN-3 N 43º 10' 30" W 06º 34' 39" R-7 !!! ESTRECHO "VILLAR DE ADRALÉS"	15,28
04,36	01,00	13 — 00,00	CN-3 N 43º 10' 20" W 06º 34' 26" R-8	14,28
05,30	00,94	14 — 00,00	CN-3 ADRALÉS	13,34
06,47	01,17	15 — 00,00	CN-3 N 43º 09' 59" W 06º 34' 10" R-9 CN-3 km 3 "ADRALÉS"	12,17

9 (left)

9 (right)

Nº Carretera

Línea suprimida -200m

Kms a final de tramo

Número de tramo

Pasa la página con rapidez -200m

!!?

CRITERIOS DE ELABORACIÓN

- Este Libro de Ruta ha sido confeccionado durante el mes de octubre y corregido durante el mes de noviembre de 2026. Cualquier modificación será publicada en un complemento, sin que los organizadores sean responsables de eventuales variaciones en la señalización.

- En la confección de este Libro de Ruta se ha puesto esencial atención en facilitar su uso e interpretación. En este sentido, se ha prescindido de toda información que se ha considerado "superficial" o "poco relevante".

- La nomenclatura oficial de las carreteras (ej. AS-15, CN-1,...) se ha considerado un elemento de ayuda importante en este Libro de Ruta. Se encontrará siempre anotada dentro de la columna "INFORMACIÓN", en su parte superior.

- Por estas razones, sólo se hacen constar los cruces necesarios, junto con otras informaciones de interés (gasolineras, hitos kilométricos de verificación de recorrido, etc.). De acuerdo con este criterio, cuando estemos circulando por una vía, se seguirá circulando por la misma hasta que no se indique un cambio de vía y/o dirección.

- Este Libro de Ruta ha sido cuidadosamente elaborado por parte de Cangas del Narcea Motor, se agradecerá cualquier tipo de sugerencia que permita mejorarlo en futuras ediciones.



ITINERARIOS

EL RALLY EN CANGAS

TRAMO DE CALIBRACIÓN

ZONA DE ASISTENCIA ➧ VERIFICACIONES

VERIFICACIONES ➧ PARQUE CEREMONIA DE SALIDA

VERIFICACIONES ➧ ZONA DE ASISTENCIA

ZONA DE ASISTENCIA ➧ PARQUE CEREMONIA DE SALIDA

PARQUE CEREMONIA DE SALIDA ➧ CEREMONIA DE SALIDA

CEREMONIA DE SALIDA ➧ ZONA DE ASISTENCIA

PARQUE CERRADO FINAL ➧ PÓDIUM FINAL

Cangas del Narcea
motor

EL RALLY EN CANGAS



1 Ayto. de Cangas del Narcea
- Dirección de Carrera
- Oficina Permanente
- Verificaciones Técnicas
- Reagrupamientos

2 Teatro Toreno (C/ Mayor, 53)
- Briefing Participantes.

3 BAR AZUL · C/ Maestro Don Ibo
- Ceremonia de Salida
- Entrega de Premios

4 C.P. Alejandro Casona
- Parque Ceremonia de Salida
- Parque Cerrado

5 Recinto Ferial de La Himera
- Salida Rally
- Zonas de Asistencia

Cangas del Narcea motor

ZONA DE ASISTENCIA RECICAUTO

Recinto Ferial de La Himera



Cangas del Narcea motor

CALIBRACIÓN TERRATRIP

Distancia **3,946** Kms.

Km. 3 “AS-213" ➧ Km. 7 “AS-213"

Distancia Total	Distancia Parcial	DIRECCIÓN	INFORMACIÓN	Kms. a próx. CH
0,000	0,000	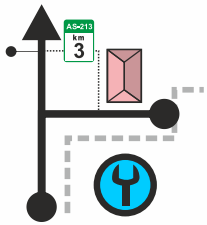 1	AS-213  	3,946
0,976	0,976	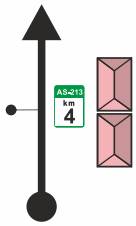 2	AS-213 	2,970
1,916	0,940	 3	AS-213 	2,030
2,952	1,036	 4	AS-213 	0,994
3,946	0,994	 5	AS-213 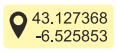 	0,000

ZONA DE ASISTENCIA ➡ VERIFICACIONES

Distancia Total	Distancia Parcial	DIRECCIÓN	INFORMACIÓN	Kms. a próx. CH
00,00	00,00	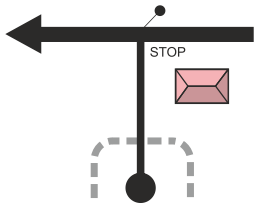 1	Recinto Ferial x AS-213 43.156049 -6.540477 **RECINTO FERIAL DE LA HIMERA** RECICAUTO desguaces	02,37
01,05	01,05	 2	AS-213 CANGAS DEL NARCEA AS-213 km 2	02,32
02,32	01,27	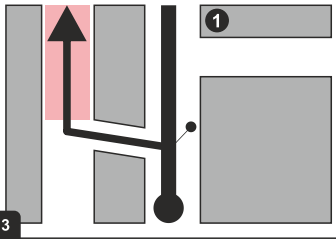 3	AS-213 x C/Velarde x C/ Pelayo 43.175332 -6.547642 OVIEDO CORNELLANA AS-15 TINEO POLA DE ALLANDE AS-15 ayuntamiento piscinas municipales 1 CAFETERÍA MALLO	00,00

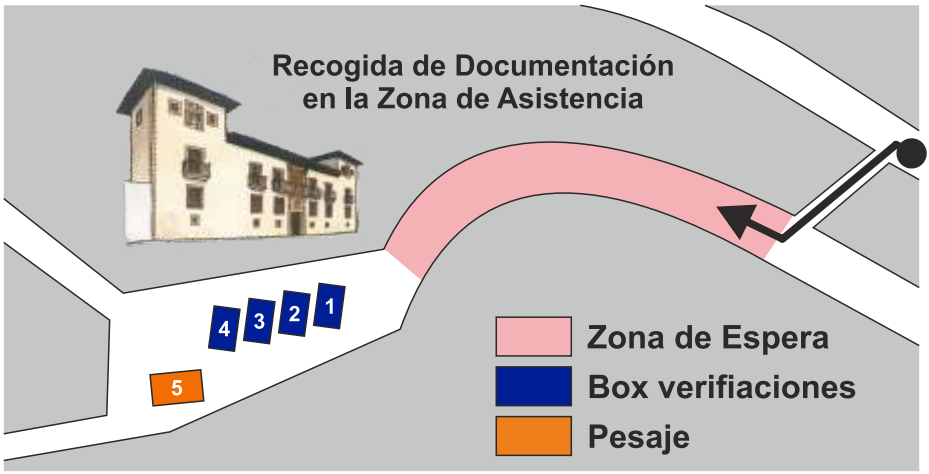

VERIFICACIONES ➧ PARQUE CEREMONIA DE SALIDA

Distancia Total	Distancia Parcial	DIRECCIÓN	INFORMACIÓN	Kms. a próx. CH
00,00	00,00	 1	**Ayuntamiento de Cangas del Narcea** Plaza Conde Toreno x C/ Joaquín Rodríguez 43.176077 -6.549021	01,10
00,08	00,08	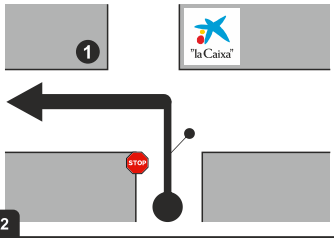 2	C/ Suárez Cantón x C/Uría 43.176936 -6.549006 STOP 1 RESTAURANTE CASA PARLA	01,02
00,46	00,38	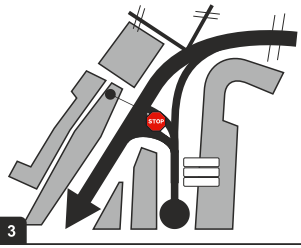 3	C/ Uría (AS-213) x AS-15 43.179798 -6.550796 AS-15 IBIAS DEGAÑA MUNIELLOS reserva de la Biosfera estación de autobuses	00,64
00,76	00,30	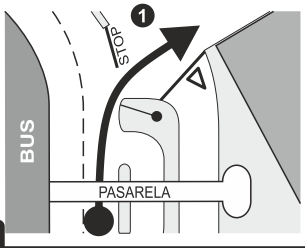 4	AS-15 x C/ La Vega 43.177678 -6.552869 1 SUPERMERCADOS DÍA	00,34
01,10	00,34	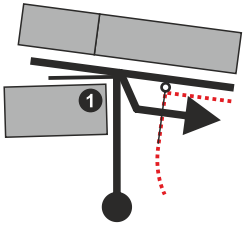 5	C/ La La Vega x Colegio 43.178700 -6.552441 **PARQUE CEREMONIA DE SALIDA C.P. ALEJANDRO CASONA** 1 BAR EL RINCÓN DE TOÑÍN	00,00

VERIFICACIONES ➧ ZONA DE ASISTENCIA

Distancia Total	Distancia Parcial	DIRECCIÓN	INFORMACIÓN	Kms. a próx. CH
00,00	00,00	 1	**Ayuntamiento de Cangas del Narcea** Plaza Conde Toreno x C/ Joaquín Rodríguez 43.176077 -6.549021	02,65
00,08	00,08	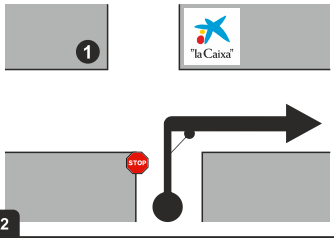 2	C/ Suárez Cantón x C/Uría 43.176936 -6.549006 STOP 1 RESTAURANTE CASA PARLA	02,57
01,60	01,52	 3	AS-213 AS-213 Pto. de Leitariegos VILLABLINO recinto ferial hospital Carmen y Severo Ochoa	01,05
02,65	01,05	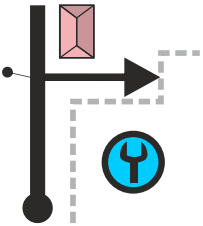 4	AS-213 x Recinto Ferial 43.156049 -6.540477 **RECINTO FERIAL DE LA HIMERA** RECICAUTO desguaces	00,00

ZONA DE ASISTENCIA ➧ PARQUE CEREMONIA DE SALIDA

Distancia Total	Distancia Parcial	DIRECCIÓN	INFORMACIÓN	Kms. a próx. CH
00,00	00,00	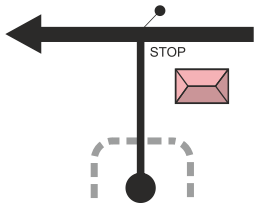 1	Recinto Ferial x AS-213 43.156049 -6.540477 **RECINTO FERIAL DE LA HIMERA** RECICAUTO desguaces	03,53
01,05	01,05	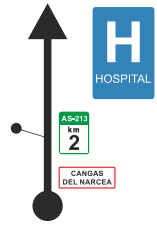 2	AS-213 **CANGAS DEL NARCEA** AS-213 km 2	02,48
02,89	01,84	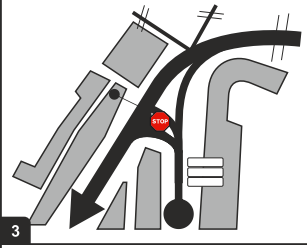 3	C/ Uría (AS-213) x AS-15 43.179798 -6.550796 AS-15 IBIAS DEGAÑA MUNIELLOS reserva de la Biosfera estación de autobuses	00,64
03,19	00,30	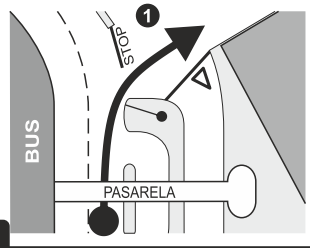 4	AS-15 x C/ La Vega 43.177678 -6.552869 1 SUPERMERCADOS DÍA	00,34
03,53	00,34	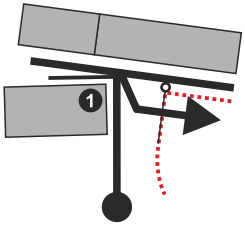 5	C/ La La Vega x Colegio 43.178700 -6.552441 **PARQUE CEREMONIA DE SALIDA C.P. ALEJANDRO CASONA** 1 BAR EL RINCÓN DE TOÑÍN	00,00

PARQUE CEREMONIA ➡ CEREMONIA DE SALIDA

Distancia Total	Distancia Parcial	DIRECCIÓN	INFORMACIÓN	Kms. a próx. CH
00,00	00,00	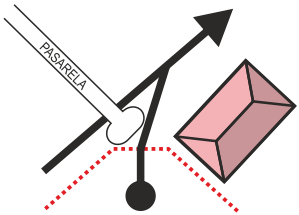 1	C.P. Alejandro Casona x C/ La Esperanza 43.177983 -6.552960 **PARQUE CEREMONIA DE SALIDA** **C.P. ALEJANDRO CASONA**	00,35
00,05	00,05	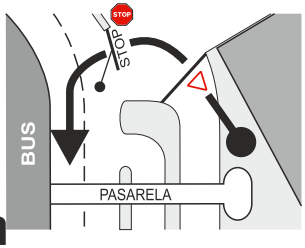 2	C/ La Esperanza x C/ Pintor Luis Álvarez (AS-15) 43.177607 -6.552907 	00,30
00,13	00,08	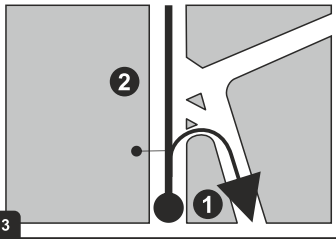 3	C/ Pintor Luis Álvarez x C/ Cuesta de La Vega 43.178175 -6.552321 1 ESTACIÓN AUTOBUSES 2 BAR EL CORDAL	00,22
00,35	00,22	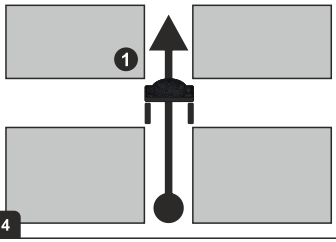 4	C/ Maestro Don Ibo 43.177739 -6.550699 **CEREMONIA DE SALIDA** 1 BAR AZUL	00,00

CEREMONIA DE SALIDA ➡ ZONA DE ASISTENCIA

Distancia Total	Distancia Parcial	DIRECCIÓN	INFORMACIÓN	Kms. a próx. CH
00,00	00,00	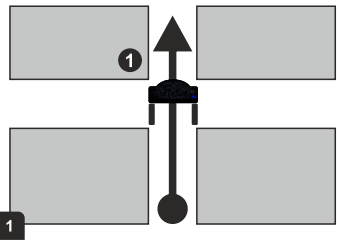 1	C/ Maestro Don Ibo 43.177739 -6.550699 **CEREMONIA DE SALIDA** 1 BAR AZUL	02,71
00,05	00,05	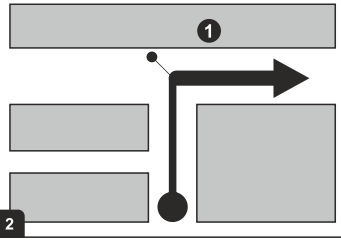 2	C/ Maestro Don Ibo x C/ Uría (AS-213) 43.177946 -6.550132 1 RESTAURANTE CASA FARRUCO	02,66
01,66	01,61	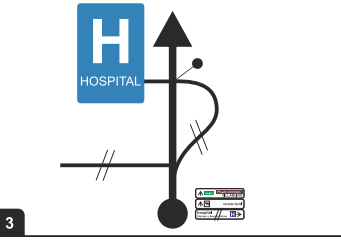 3	AS-213 	01,05
02,71	01,05	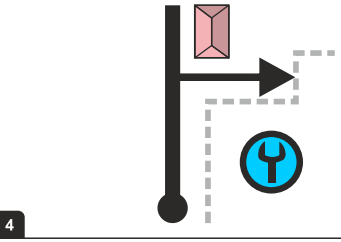 4	AS-213 x Recinto Ferial N 43º 09' 21" W 06º 32' 28" **RECINTO FERIAL DE LA HIMERA** RECICAUTO desguaces	00,00

PARQUE CERRADO FINAL ➧ PÓDIUM FINAL

Distancia Total	Distancia Parcial	DIRECCIÓN	INFORMACIÓN	Kms. a próx. CH
00,00	00,00	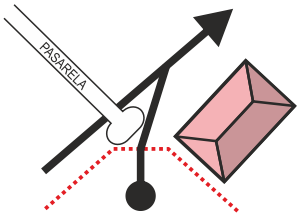 1	C.P. Alejandro Casona x C/ La Esperanza 43.177983 -6.552960 **PARQUE CEREMONIA DE SALIDA C.P. ALEJANDRO CASONA**	00,35
00,05	00,05	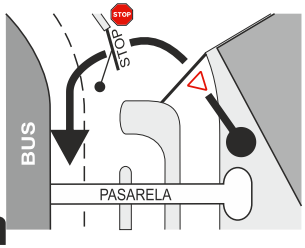 2	C/ La Esperanza x C/ Pintor Luis Álvarez (AS-15) 43.177607 -6.552907 STOP	00,30
00,13	00,08	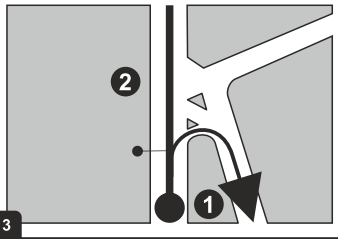 3	C/ Pintor Luis Álvarez x C/ Cues 43.178175 -6.552321 1 ESTACIÓN AUTOBUSES 2 BAR EL CORDAL	00,22
00,35	00,22	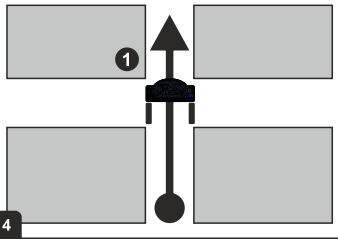 4	C/ Maestro Don Ibo 43.177739 -6.550699 **PÓDIUM FIN RALLY** 1 BAR AZUL	00,00

¡¡ATENCIÓN!!

Se considera Parque Cerrado todo el recorrido.

La apertura del Parque Cerrado para cada equipo la marca el paso por el Pódium.

¡¡ATENCIÓN EQUIPOS!!



Ante el inicio del RECONOCIMIENTO de nuestros tramos, nos permitimos la libertad de daros unos pequeños consejos...

¡Reflexión!

¡Sentido Común!

¡¡RESPETO!!

¡¡ATENCIÓN PILOTO!!

Al atravesar un pueblo...



EXTREMA LA PRECAUCIÓN EN RECONOCIMIENTOS...

¡¡El Rally no es hasta el día 5!!

Recuerda que la carretera es utilizada por otros vehículos y numerosos peatones. Esta es una zona rural y puedes encontrarte con animales sueltos.

Cualquier incidente dentro de los reconocimientos supondrá el rechazo de la inscripción del equipo implicado.

Cangas del Narcea motor

PROCEDIMIENTO DE SEGURIDAD EN CASO DE ACCIDENTE

La seguridad de concursantes y espectadores es cuestión de todos los implicados en la prueba deportiva, no sólo del organizador, por lo que rogamos encarecidamente a los participantes la observación de los siguientes consejos:

- Cuando haya un cartel **"SOS"** de color rojo es **OBLIGATORIO** detenerse y prestar asistencia a la tripulación que necesita ayuda. Usted es responsable de ayudar a los accidentados y de asegurarse de que los servicios de seguridad se movilicen lo más rápido posible. Así mismo, en caso de no necesitar asistencia médica, es obligatorio enseñar a los vehículos siguientes el cartel **"OK"**.

- La primera tripulación que llegue al lugar del accidente deberá detenerse e informar al siguiente coche sobre los detalles.

- Éste último coche deberá llevar la información que se detalla al SIGUIENTE PUESTO DE RADIO que aparece reflejado en el Road Book:
  - Número de competición de la tripulación accidentada.
  - Número de posibles heridos (tripulación y/o espectadores).
  - Posibles atrapados dentro del vehículo o fuera del mismo.
  - Localización del accidente. (Viñeta del Road Book más cercana, punto kilométrico, etc...). La forma más certera de ubicarse en el tramo es poniendo el cuenta-kilómetros a cero en la salida del tramo cronometrado.
  - Cualquier otra información que pueda ser interesante (fuego, agua...).

  Para agilizar la llegada de esta información a la Dirección de Carrera, en caso de que la cobertura de telefonía móvil lo permita, se deberá utilizar el **TELÉFONO DE EMERGENCIA**.

TELÉFONOS DE EMERGENCIA

684 66 55 55

- Este **TELÉFONO DE EMERGENCIAS** también deberá ser utilizado para cualquier otra incidencia que tengan los participantes durante el desarrollo de la prueba (abandono, avería mecánica, etc...). De esta forma facilitan su localización y, además, evitan la adopción de medidas urgentes en caso de que éstas no sean necesarias.

- Entre la documentación entregada a los participantes, se encuentran **2 PEGATINAS DEL TELÉFONO DE EMERGENCIAS**, una deberá ser pegada en el interior del habitáculo en un lugar de fácil visión por parte de los tripulantes. La segunda de ellas se colocará en el exterior de la carrocería, al lado del tirador exterior del cortacorrientes, para facilitar su visión por parte de los espectadores que se acerquen a prestar auxilio.

- Los vehículos detenidos en el tramo deberán colocar el triángulo rojo por lo menos 50 metros antes del lugar en que esté detenido el coche, incluso si el mismo no se encuentra sobre la calzada.

- Todos los concursantes que se retiren del Rally deberán entregar su Carnet en el punto de control más cercano o al "Coche Fin" que hace el recorrido detrás del último participante.

REGLAMENTO PARTICULAR

Artículo 9.3. Utilización del dispositivo GPS

La tardanza en la respuesta ante un requerimiento de Dirección de Carrera o la no comunicación por parte de un equipo del motivo de detención dentro del tramo cronometrado, sea por accidente, incidente o avería, dentro del minuto siguiente al mismo, implicará una **sanción económica de 350 euros.**

Se recomienda la colocación del dispositivo de forma que pueda ser accionado directamente por cualquiera de los componentes del equipo.



NOTIFICACIÓN SOS

Para solicitar atención médica inmediata o notificar que el vehículo impide totalmente el paso de otros participantes:



Pulsar los botones ROJO y VERDE simultáneamente durante 2 segundos.



NOTIFICACIÓN AVERÍA

Para comunicar que el vehículo no puede continuar, pero no obstaculiza el paso del resto de participantes:



Pulsar el botón ROJO durante 2 segundos.



¿OK?

Aparece cuando desde Dirección de Carrera se os está solicitando información. Podéis contestar:



TODO ESTÁ BIEN



NECESIDAD DE ATENCIÓN MÉDICA INMEDIATA O BLOQUEO DEL PASO.



AVERÍA SIN OBSTACULIZAR EL PASO.



Luz roja Intermitente

BANDERA ROJA

Aparece el mensaje **"BANDERA ROJA"** y la hilera de luces LED parpadea en rojo. El altavoz emite un fuerte pitido intermitente.

OK

Debéis pulsar el **OK** para confirmar la recepción del mensaje y reducir la velocidad automáticamente hasta el final del tramo cronometrado. El incumplimiento de esta norma conllevará una penalización a criterio de los CC.DD.

MENSAJES Y PREGUNTAS

A través del dispositivo, desde Dirección de Carrera, se os pueden enviar mensajes importantes o realizar diferentes preguntas. Responded a las preguntas o confirmad la recepción de los mensajes.

Durante estos procedimientos la línea de luces LED parpadea en amarillo y el altavoz emite un fuerte pitido intermitente.

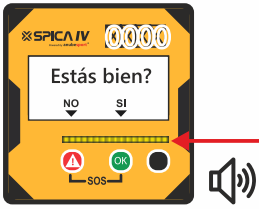

Luz amarilla intermitente

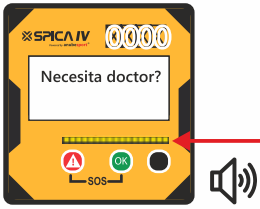

Luz amarilla intermitente

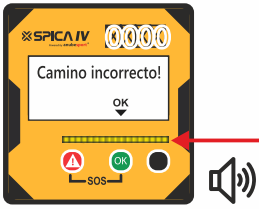

Luz amarilla intermitente

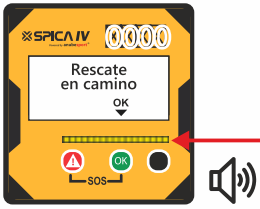

Luz amarilla intermitente

SPICA IV

Powered by anubesport®



LIBRO DE RUTA

ROAD-BOOK

MAPA



TRAMO CRONOMETRADO		Cierre	Hora 1º
TC 1	TALLERES FONTANIELLA / REALE SEGUROS	7:35	8:35
TC 2	GESRENORTE	8:25	9:25
TC 3	EXCONAR	11:10	12:10
TC 4	TALLERES FONTANIELLA / REALE SEGUROS	11:50	12:50
TC 5+	GESRENORTE	14:45	15:45
TC 6	EXCONAR	15:40	16:40

Ayuntamiento de CANGAS DEL NARCEA



	Sect.	C.H.	Itinerario	TC	Enlace	Total	Tiempo	Media	Hora 1º
1ª SECCION	1	0	Recinto Ferial de La Himera						**8:15**
		1	Santuario del Acebo		8,08	8,08	0:17	28,52	**8:32**
	2		**TC 1 - T. FONTANIELLA/REALE**	**25,36**			0:03		**8:35**
		2	Javita		10,54	35,90	0:47	45,83	**9:22**
	3		**TC 2 - GESRENORTE**	**11,22**			0:03		**9:25**
		2A	Ayto. Cangas del Narcea		23,38	34,60	0:45	46,13	**10:10**
	REAGRUPAMIENTO								
2ª SECCION	4	2B	Ayto. Cangas del Narcea						**10:50**
		2C	Recinto Ferial de La Himera		2,88	2,88	0:10	17,28	**11:00**
	5		**ZONA DE ASISTENCIA RECICAUTO**				0:40		
	6	2D	Recinto Ferial de La Himera						**11:40**
		3	Argancinas		20,80	20,80	0:27	46,22	**12:07**
	7		**TC 3 - EXCONAR**	**14,11**			0:03		**12:10**
		4	El Acebo		11,29	25,40	0:37	41,19	**12:47**
	8		**TC 4 - T. FONTANIELLA/REALE**	**25,36**			0:03		**12:50**
		4A	Ayto. Cangas del Narcea		17,04	42,40	0:55	46,25	**13:45**
	REAGRUPAMIENTO								
2ª SECCION	9	4B	Ayto. Cangas del Narcea						**14:25**
		4C	Recinto Ferial de La Himera		2,88	2,88	0:10	17,28	**14:35**
	10		**ZONA DE ASISTENCIA RECICAUTO**				0:40		
	11	4D	Recinto Ferial de La Himera						**15:15**
		5	Javita		18,00	18,00	0:27	40,00	**15:42**
	12		**TC 5+ - GESRENORTE**	**11,22**			0:03		**15:45**
		6	Argancinas		27,88	39,10	0:52	45,12	**16:37**
	13		**TC 6 - EXCONAR**	**14,11**			0:03		**16:40**
		6A	C.P. Alejandro Casona		0,99	15,10	0:20	45,30	**17:00**

Total kilómetros cronometrados:	**101,38**	41,35%
Total kilómetros de enlace:	**143,76**	58,65%
Total Rally:	**245,14**	

NOTAS

Cangas del Narcea	Distancia **8,08** Km.	Tiempo **17'**	Media **28,52** Km/H

Sector: **1**

CH 0 Salida Rally ➧ TC 1 T. FONTANIELLA - REALE SEGUROS

Distancia Total	Distancia Parcial	DIRECCIÓN	INFORMACIÓN	Kms. a próx. CH
0,00	0,00	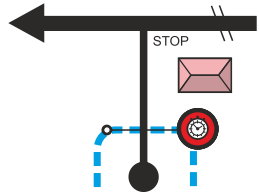 1	Recinto Ferial x AS-213  43.156052 -6.540849	8,08
0,26	0,26	 2	AS-213 x Local  43.157780 -6.540264	7,82
0,57	0,31	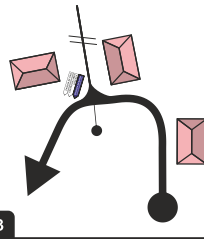 3	Local  43.155400 -6.538467	7,51
3,06	2,49	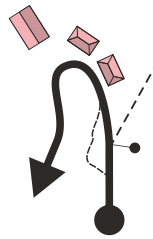 4	Local 43.155215 -6.530128 **CASTRO DE LIMÉS**	5,58
4,02	0,96	 5	Local  43.154010 -6.521380	4,62

Cangas del Narcea	Distancia **8,08** Km.	Tiempo **17'**	Media **28,52** Km/H

Sector: **1**

CH 0 Salida Rally ➧ **TC 1** T. FONTANIELLA - REALE SEGUROS

Distancia Total	Distancia Parcial	DIRECCIÓN	INFORMACIÓN	Kms. a próx. CH
5,39	1,37	 6	Local x Local 43.162431 -6.513801  **!!!**	2,69
7,60	2,21	 7	Local 43.156565 -6.504794  **Entrada de tierra al aparcamiento del Santuario**	0,48
8,08	0,48	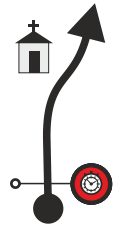 8	Local 43.158515 -6.499870  **Monolito Santuario**	0,00
	0,09	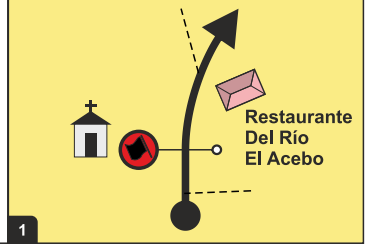 1	Local 43.158495 -6.498842  	

!!! **Si las condiciones meteorológicas impiden la celebración de la parte alta del tramo por presencia de nieve, el C.H. 1 se trasladaría a esta viñeta y la salida se realizaría en VEGALAPIEDRA, quedando reducido tanto el sector como el tramo en 11,1 km.**
Los tiempos de los sectores 1 y 2 se mantendrían inamovibles.



TC 1

TALLERES FONTANIELLA
REALE SEGUROS

1

TC 1 - T. FONTANIELLA - REALE SEGUROS

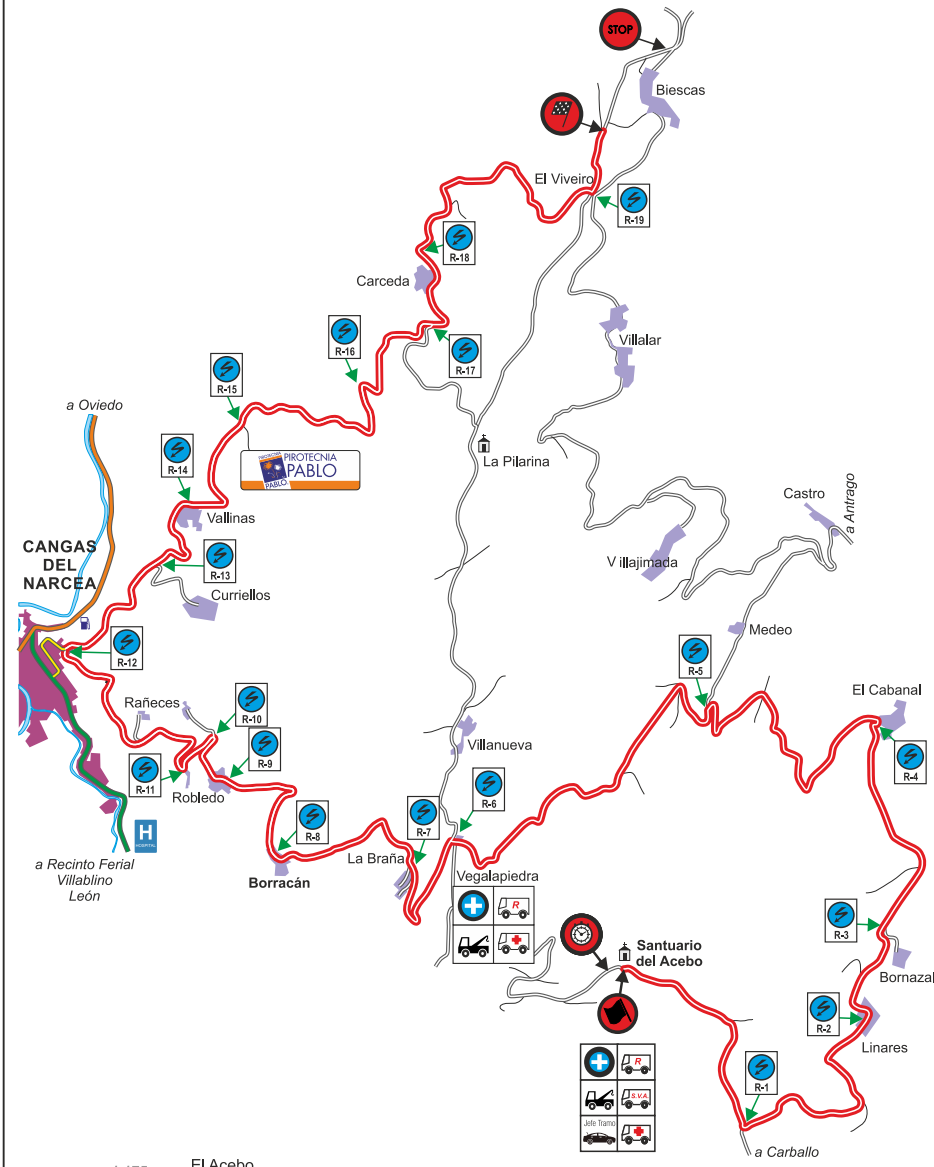

1

TC 1 - T. FONTANIELLA - REALE SEGUROS
CONTROL HORARIO / SALIDA

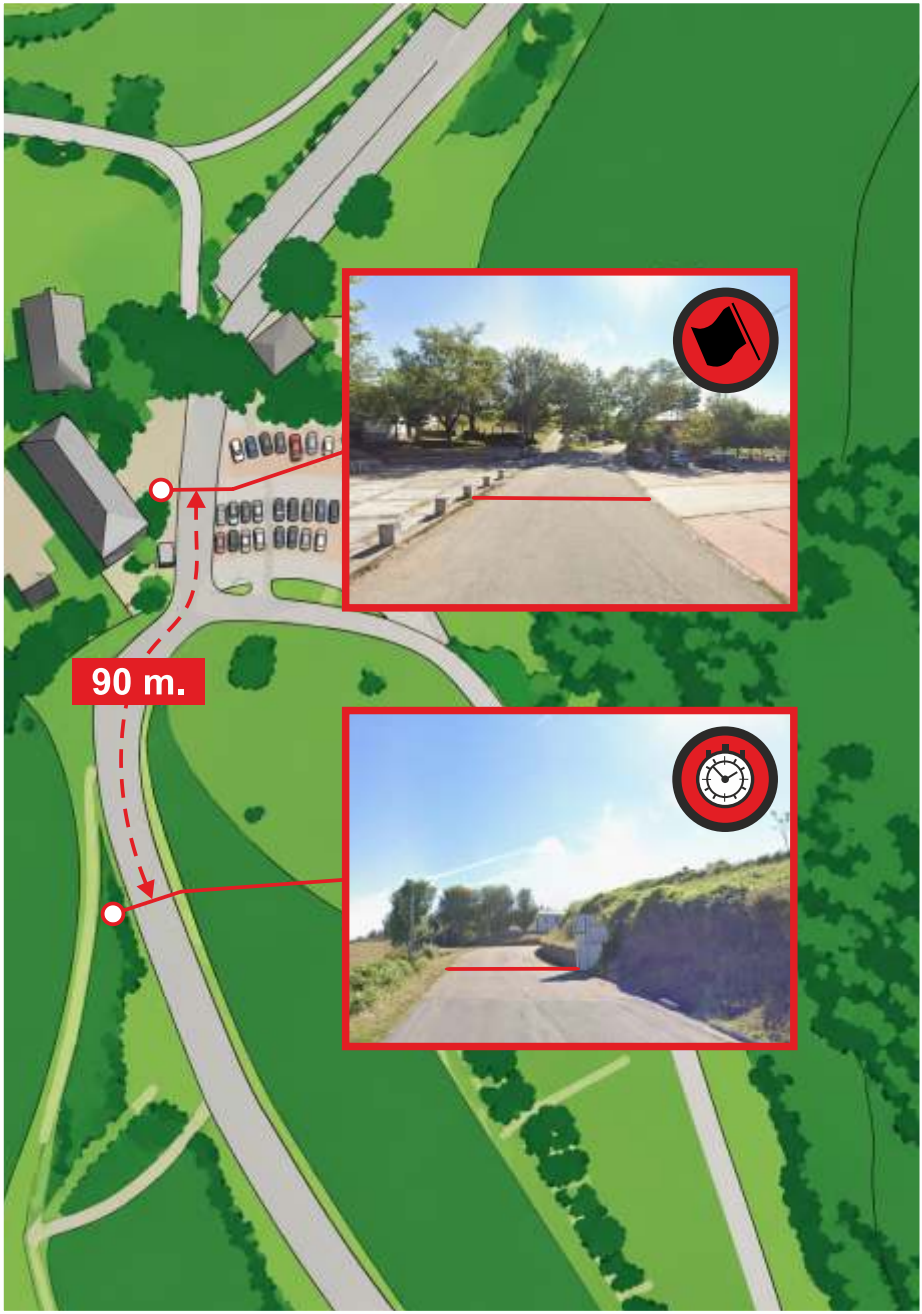

TC 1 - T. FONTANIELLA - REALE SEGUROS
META / CONTROL STOP



1

Cangas del Narcea	Distancia **35,90** Km.	Tiempo **47'**	Media **45,83** Km/H

Sector: **2**

TC 1 T. FONTANIELLA - REALE SEGUROS ➧ TC 2 GESRENORTE

Distancia Total	Distancia Parcial	DIRECCIÓN	INFORMACIÓN	Kms. a próx. CH
0,000	0,000	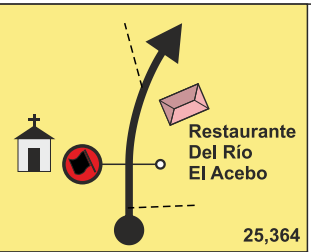	Local 43.158495 -6.498842 1	35,90
1,638	1,638		Local x Local 43.148584 -6.488483	R-1 32,262
3,402	1,764	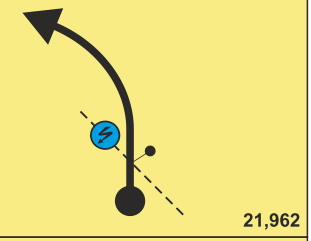	Local 43.155627 -6.477733 30 En reconocimientos REDUCE LA VELOCIDAD LINARES	R-2 32,498
4,256	0,854	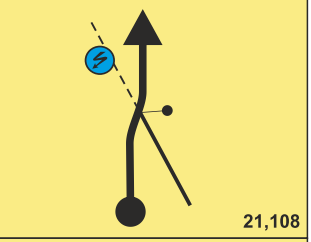	Local 43.161328 -6.476283 30 En reconocimientos REDUCE LA VELOCIDAD BORNAZAL	R-3 31,644
5,896	1,640	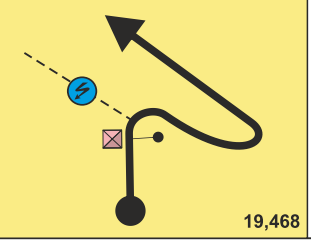	Local x Local 43.173994 -6.477258 30 En reconocimientos REDUCE LA VELOCIDAD EL CABANAL	R-4 30,004

Cangas del Narcea	Distancia **35,90** Km.	Tiempo **47'**	Media **45,83** Km/H

Sector: **2**

TC 1 T. FONTANIELLA - REALE SEGUROS ➧ TC 2 GESRENORTE

Distancia Total	Distancia Parcial	DIRECCIÓN	INFORMACIÓN	Kms. a próx. CH
8,262	2,366	 6 — 17,102	Local x Local — 43.174618 -6.491933 2 VEGALAPIEDRA	R-5 27,638
11,108	2,846	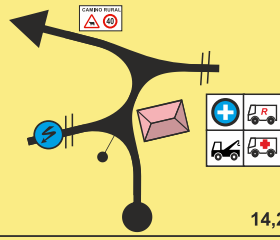 7 — 14,256	Local x Local — 43.166560 -6.513657 !!! 30 En reconocimientos REDUCE LA VELOCIDAD VEGALAPIEDRA	R-6 24,792
12,190	1,082	 8 — 13,174	Local — 43.164640 -6.517328 !!! 30 En reconocimientos REDUCE LA VELOCIDAD LA BRAÑA DE SAN CRISTÓBAL	R-7 23,710
13,532	1,342	 9 — 11,832	Local — 43.165719 -6.529432 !!! 30 En reconocimientos REDUCE LA VELOCIDAD BORRACAN	R-8 22,368
14,583	1,051	 10 — 10,781	!!! 30 En reconocimientos REDUCE LA VELOCIDAD ROBLEDO DE SAN CRISTÓBAL	R-9 21,317

1

Cangas del Narcea	Distancia **35,90** Km.	Tiempo **47'**	Media **45,83** Km/H

Sector: **2**

TC 1 T. FONTANIELLA - REALE SEGUROS ➧ TC 2 GESRENORTE

Distancia Total	Distancia Parcial	DIRECCIÓN	INFORMACIÓN	Kms. a próx. CH
15,004	0,421	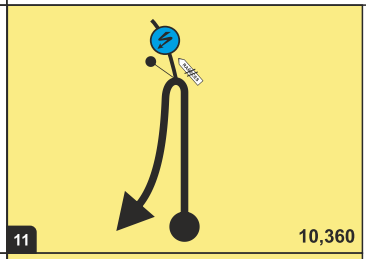	Local 43.173206 -6.534944 	R-10 20,896
15,305	0,301	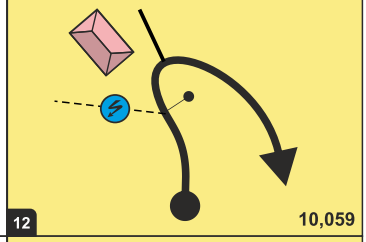	Local 43.171236 -6.537602 	R-11 20,595
17,034	1,729	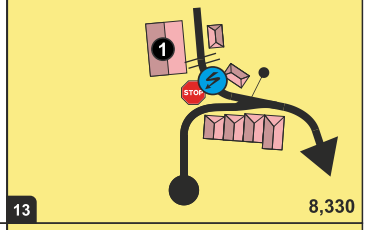	Local x CN-2 43.185262 -6.599189  1 Talleres Fontaniella	R-12 18,866
18,010	0,976		CN-2 43.183893 -6.540724 	R-13 17,890
18,887	0,877	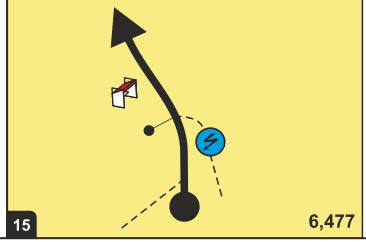	CN-2 43.187980 -6.535753  VALLINAS	R-14 17,013

Cangas del Narcea	Distancia **35,90** Km.	Tiempo **47'**	Media **45,83** Km/H

Sector: **2**

TC 1 T. FONTANIELLA - REALE SEGUROS ➧ TC 2 GESRENORTE

Distancia Total	Distancia Parcial	DIRECCIÓN	INFORMACIÓN	Kms. a próx. CH
19,798	0,911	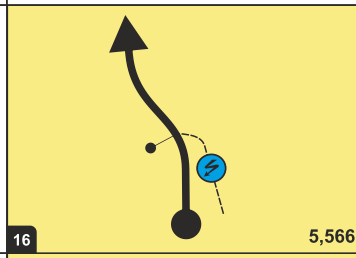 16 — 5,566	CN-2 — 43.193214 -6.532324 — PIROTECNIA PABLO	R-15 — 16,102
21,236	1,438	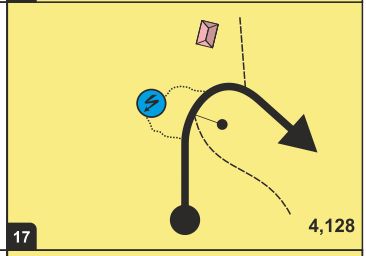 17 — 4,128	CN-2 — 43.195590 -6.521840	R-16 — 14,664
22,182	0,946	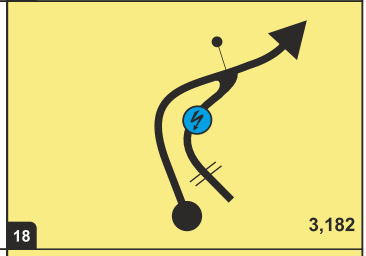 18 — 3,182	CN-2 — 43.199484 -6.515926	R-17 — 13,718
22,480	0,298	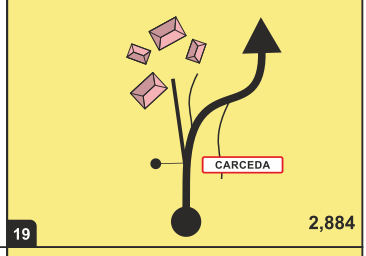 19 — 2,884	CN-2 — 43.201241 -6.515879 — !!! 30 En reconocimientos REDUCE LA VELOCIDAD — CARCEDA	13,420
22,869	0,389	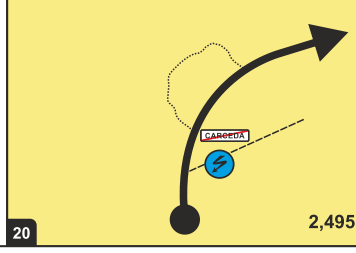 20 — 2,495	CN-2 — 43.203965 -6.516637 — ~~CARCEDA~~	R-18 — 13,031

1

Distancia Total	Distancia Parcial	DIRECCIÓN	INFORMACIÓN	Kms. a próx. CH
24,905	2,036	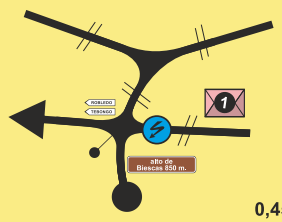 21 **0,459**	CN-2 x Local 43.207977 -6.501766 alto de Biescas 850 m. ROBLEDO TEBONGO 1 BAR VIVEIRO	R-19 10,995
25,364	0,459	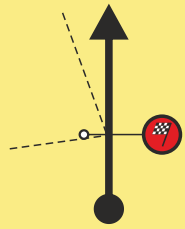 22 **0,000**	Local 43.211768 -6.500886 1	10,536
26,17	0,81	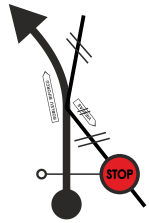 23	Local 43.216973 -6.495214 ROBLEU BIFORCU STOP 1 Corte de Carretera	9,73
30,30	4,13	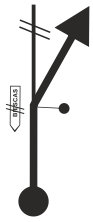 24	Local 43.238138 -6.502023 BIESCAS TEBONGO	5,60
30,49	0,19	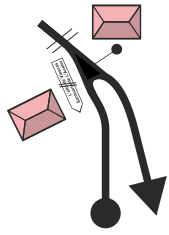 25	Local 43.239501 -6.503167 L'altu de Viescas Santuariu de L'Acebu TEBONGO	5,41

Cangas del Narcea	Distancia **35,90** Km.	Tiempo **47'**	Media **45,83** Km/H

Sector: **2**

TC 1 T. FONTANIELLA - REALE SEGUROS ➧ TC 2 GESRENORTE

Distancia Total	Distancia Parcial	DIRECCIÓN	INFORMACIÓN	Kms. a próx. CH
31,01	0,52	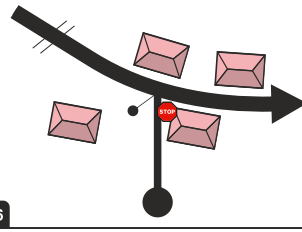 26	Local x AS-15 43.242088 -6.502492 STOP **TEBONGO**	4,89
35,74	4,73	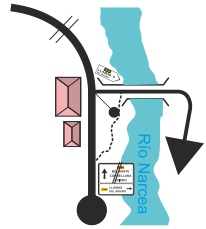 27	AS-15 x CN-6 43.258354 -6.467307 AS-15 BELMONTE CORNELLANA OVIEDO CN-6 LLAMAS DEL MOURO CN-6 LLAMAS 9 DEL MOURO Corte de Carretera	0,16
35,90	0,16	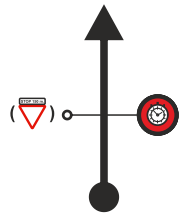 28	CN-6 43.257618 -6.468480 2 STOP 150 m.	0,00
	0,11	 1	CN-6 43.257431 -6.469570 1,5 BARCENA 2 R S.V.A. Jefe Tramo	



TC 2

GESRENORTE

2

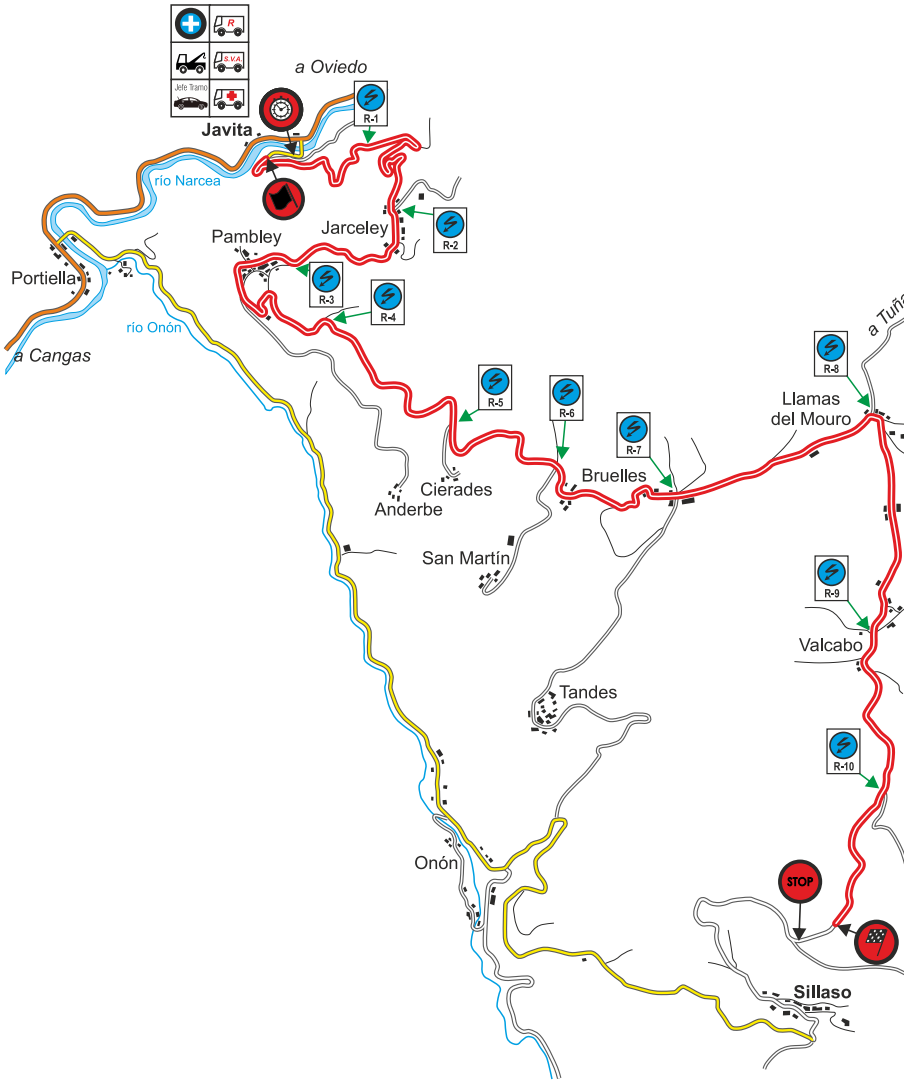
a Oviedo
Javita
R-1
río Narcea
Pambley
Jarceley
R-2
R-3
R-4
Portiella
río Onón
a Cangas
R-5
R-6
R-7
Bruelles
Cierades
Anderbe
San Martín
R-8
a Tuña
Llamas
del Mouro
R-9
Valcabo
Tandes
R-10
Onón
STOP
Sillaso

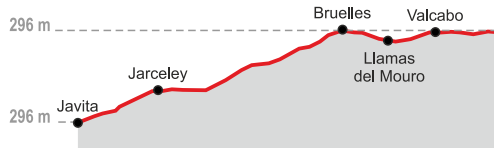
296 m
296 m
Javita
Jarceley
Bruelles
Valcabo
Llamas
del Mouro

2

TC 2 - GESRENORTE
CONTROL HORARIO / SALIDA

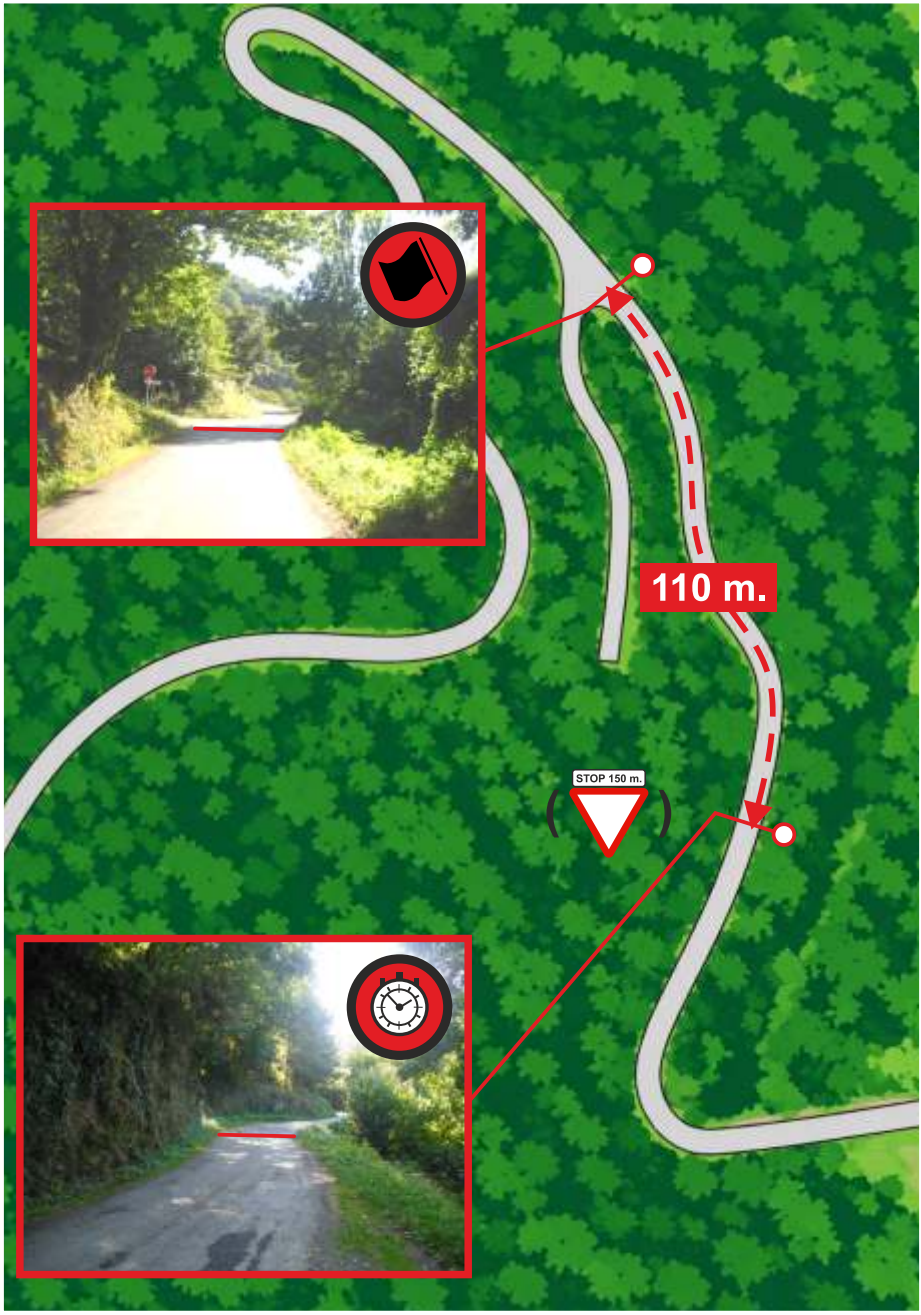

TC 2 - GESRENORTE
META / CONTROL STOP



2

Cangas del Narcea	Distancia **34,60** Km.	Tiempo **45'**	Media **46,13** Km/H

Sector: **3**

TC 2 GESRENORTE ➡ CH 2A Reagrupamiento Cangas

Distancia Total	Distancia Parcial	DIRECCIÓN	INFORMACIÓN	Kms. a próx. CH
0,000	0,000	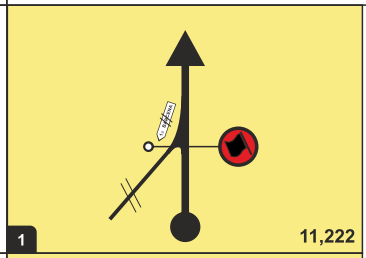 1 — 11,222	CN-6 43.257431 -6.469570 1,5 BARCENA 2 R S.V.A. Jefe Tramo	34,600
1,010	1,010	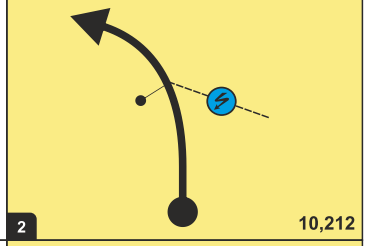 2 — 10,212	CN-6 43.257989 -6.462635	R-1 33,590
2,084	1,074	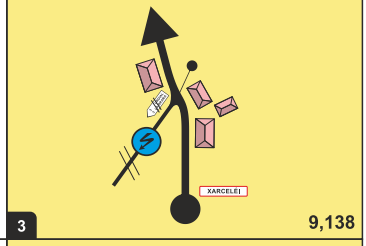 3 — 9,138	CN-6 43.254892 -6.461112 XARCELÉI 3 ORDIAL 3 LA BRAÑA 30 En reconocimientos REDUCE LA VELOCIDAD	R-2 32,516
2,917	0,833	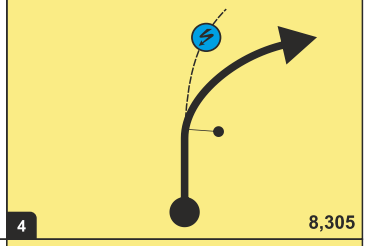 4 — 8,305	CN-6 43.249907 -6.469719 30 En reconocimientos REDUCE LA VELOCIDAD PAMBLEY	R-3 31,683
4,142	1,225	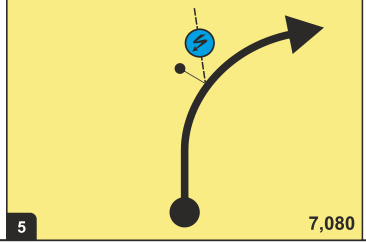 5 — 7,080	CN-6 43.206787 -6.549838	R-4 30,458

2

Cangas del Narcea	Distancia **34,60** Km.	Tiempo **45'**	Media **46,13** Km/H

Sector: **3**

TC 2 GESRENORTE ➡ CH 2A Reagrupamiento Cangas

Distancia Total	Distancia Parcial	DIRECCIÓN	INFORMACIÓN	Kms. a próx. CH
5,285	1,143	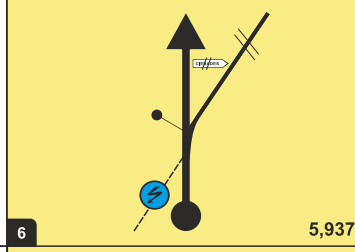 6 — 5,937	CN-6 — 43.244482 -6.457057 — CIERADES	R-5 — 29,315
6,156	0,871	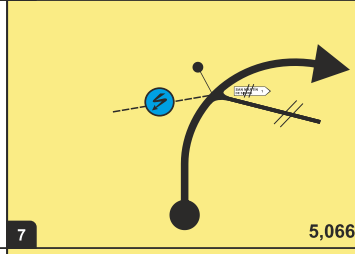 7 — 5,066	CN-6 — 43.242471 -6.450089 — SAN MARTÍN DE SIERRA 1	R-6 — 28,444
7,056	0,900	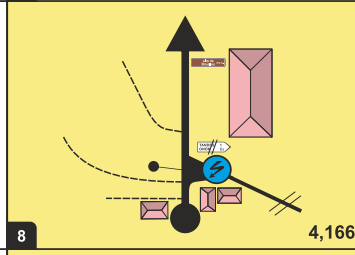 8 — 4,166	CN-6 — 43.241029 -6.442034 — alto de Bruelles 810 m. — TANDES 1 — ONÓN 2,5 — 30 En reconocimientos REDUCE LA VELOCIDAD	R-7 — 27,544
8,203	1,147	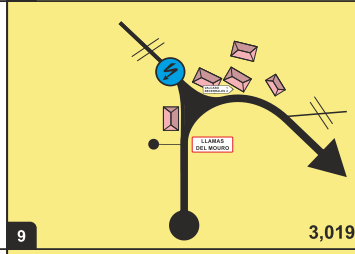 9 — 3,019	CN-6 x Local — 43.244745 -6.429320 — LLAMAS DEL MOURO — VALCABU 1 — BECERRALES 4 — 30 En reconocimientos REDUCE LA VELOCIDAD	R-8 — 26,397
9,450	1,247	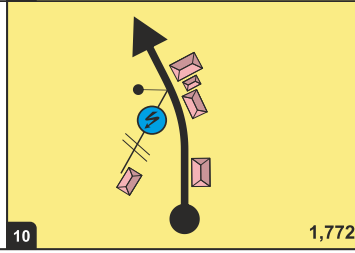 10 — 1,772	Local — 43.234398 -6.428806 — 30 En reconocimientos REDUCE LA VELOCIDAD — VALCABO	R-9 — 25,150

2

Cangas del Narcea	Distancia **34,60** Km.	Tiempo **45'**	Media **46,13** Km/H

Sector: **3**

TC 2 GESRENORTE ➡ CH 2A Reagrupamiento Cangas

Distancia Total	Distancia Parcial	DIRECCIÓN	INFORMACIÓN	Kms. a próx. CH
10,423	0,973	 11 0,799	Local x Local 43.226635 -6.428087 SILLASO 18t	R-10 24,177
11,222	0,799	 12 0,000	Local 43.220609 -6.430887 2	23,378
11,54	0,32	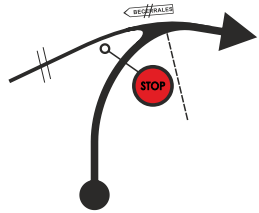 13	Local x Local 43.219355 -6.434290 BECERRALES STOP 2 Corte de Carretera	23,06
12,95	1,41	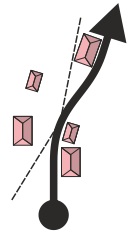 14	Local 43.216363 -6.435490 ¡¡¡ MUY ESTRECHO SILLASO	21,65
13,33	0,38	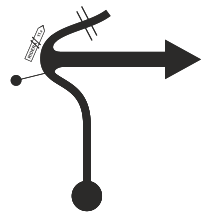 15	Local x CN-5 43.214405 -6.432768 RIDERA 11,8	21,27

2

Cangas del Narcea	Distancia **34,60** Km.	Tiempo **45'**	Media **46,13** Km/H

Sector: **3**

TC 2 GESRENORTE ➡ CH 2A Reagrupamiento Cangas

Distancia Total	Distancia Parcial	DIRECCIÓN	INFORMACIÓN	Kms. a próx. CH
22,07	8,74	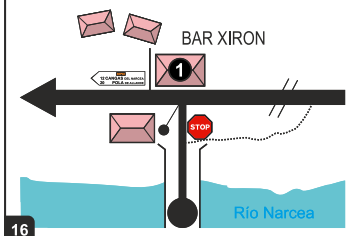	CN-5 x AS-15 43.253337 -6.483545 	12,53
33,56	11,49		AS-15 43.181114 -6.546644 	1,04
33,91	0,35	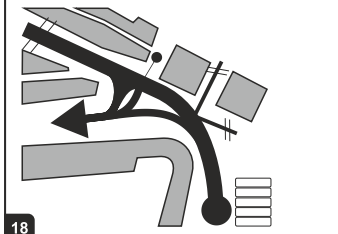	AS-15 x AS-213 (C/ Uría) 43.179840 -6.550852 	0,69
34,27	0,36	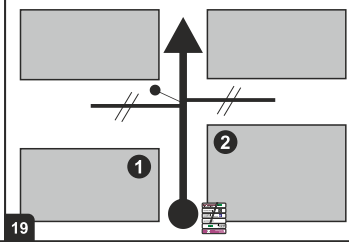	C/ Uría 43.176932 -6.548969  1 CASA PARLA 1 HISVE	0,33
34,48	0,21	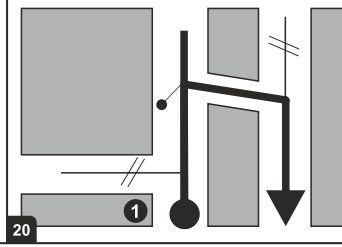	C/ Uría x C/ Velarde x C/ Pelayo 43.175332 -6.547642  1 CAFÉ MALLO	0,12

2

Cangas del Narcea	Distancia **34,60** Km.	Tiempo **45'**	Media **46,13** Km/H

Sector: **3**

TC 2 GESRENORTE ➡ **CH 2A** Reagrupamiento Cangas

Distancia Total	Distancia Parcial	DIRECCIÓN	INFORMACIÓN	Kms. a próx. CH
34,60	0,12	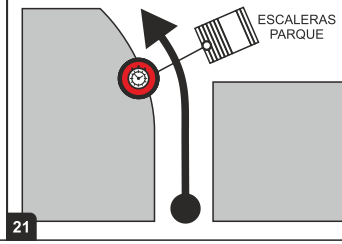	C/ Suárez Cantón x Plaza Conde Toreno 43.175943 -6.548637 	0,00

NOTAS:

Cangas del Narcea	Distancia Km.	Tiempo	Media Km/H

Sector: **CH 2A** Entrada Reagrupamiento ➡ **CH 2B** Salida Reagrupamiento

Distancia Total	Distancia Parcial	DIRECCIÓN	INFORMACIÓN	Kms. a próx. CH
		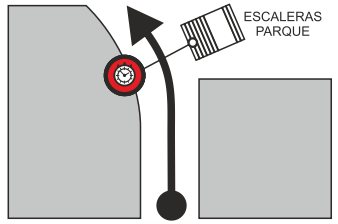	C/ Pelayo x Plaza Conde Toreno 43.175943 -6.548637 2A	

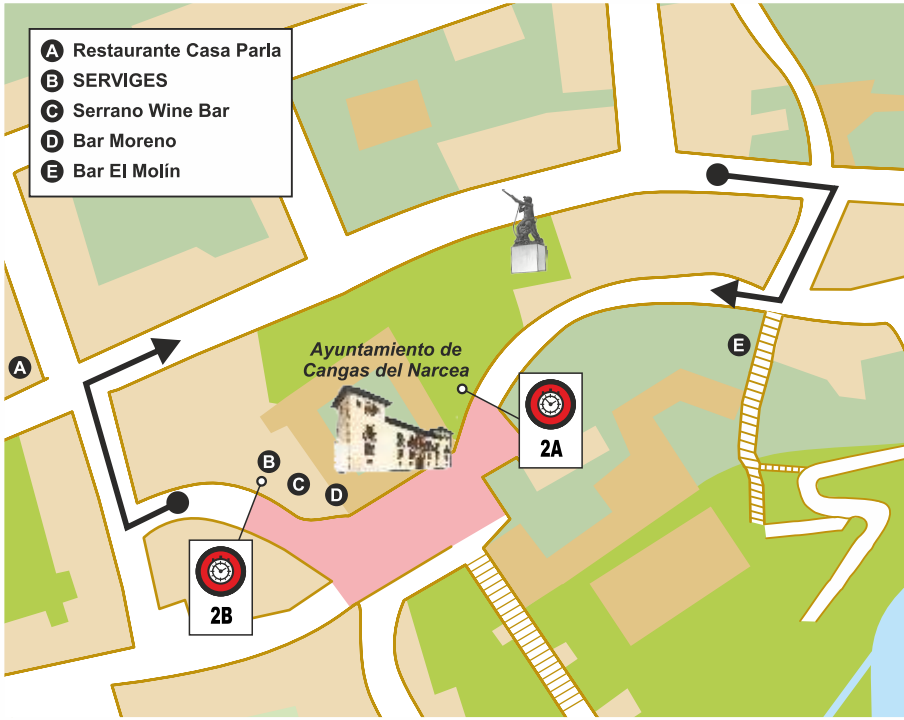

		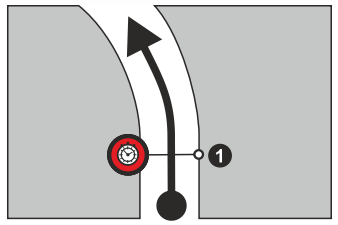	Plaza Conde Toreno x C/ Suárez Cantón 43.176475 -6.549337 2B 1 SERVIGES	

Cangas del Narcea	Distancia **2,88** Km.	Tiempo **10'**	Media **17,28** Km/H

Sector: **4**

CH 2B Salida Reagrupamiento ➡ **CH 2C** Zona Asistencia RECICAUTO

Distancia Total	Distancia Parcial	DIRECCIÓN	INFORMACIÓN	Kms. a próx. CH
0,00	0,00	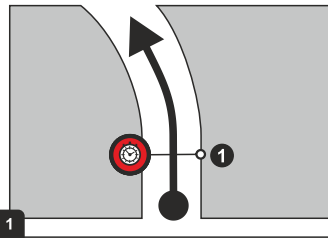	Plaza Conde Toreno x C/ Suárez Cantón 43.176475 -6.549337 2B 1 SERVIGES	2,88
0,08	0,08	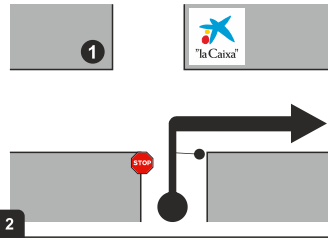	C/ Suárez Cantón x C/Uría 43.176936 -6.549006 STOP 1 RESTAURANTE CASA PARLA	2,80
1,50	1,42	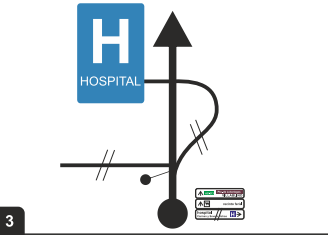	AS-213 43.166540 -6.542703 AS-213 Pto. de Leitariegos VILLABLINO recinto ferial hospital Carmen y Severo Ochoa	1,38
2,70	1,20	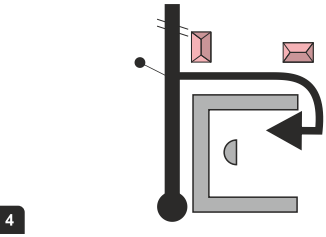	AS-213 x Recinto Ferial 43.156126 -6.540458	0,18
2,88	0,18	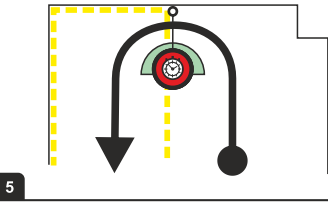	Recinto Ferial de La Himera 43.156279 -6.540549 2C	0,00

Cangas del Narcea	Distancia Km.	Tiempo 40'	Media Km/H

Sector: 5

CH 2C Entrada Z.A. RECICAUTO ➡ **CH 2D** Salida Z.A. RECICAUTO

Distancia Total	Distancia Parcial	DIRECCIÓN	INFORMACIÓN	Kms. a próx. CH
		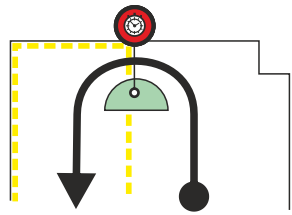	Recinto Ferial de La Himera 43.156279 -6.540549 2C Zona de Asistencia	



		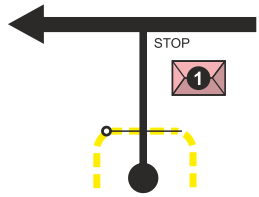	Recinto Ferial x AS-213 43.156052 -6.540849 2D 1 MESÓN LA HIMERA	

Cangas del Narcea	Distancia **20,80** Km.	Tiempo **27'**	Media **46,22** Km/H

Sector: **6**

CH 2D Salida Z.A. RECICAUTO ➡ **TC 3** EXCONAR

Distancia Total	Distancia Parcial	DIRECCIÓN	INFORMACIÓN	Kms. a próx. CH
0,00	0,00	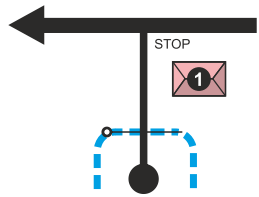 1	Recinto Ferial x AS-213 43.156052 -6.540849  1 MESÓN LA HIMERA	20,80
0,83	0,83	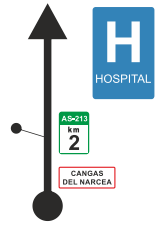 2	AS-213 43.164854 -6.541826 CANGAS DEL NARCEA AS-213 km 2	19,97
2,89	2,06	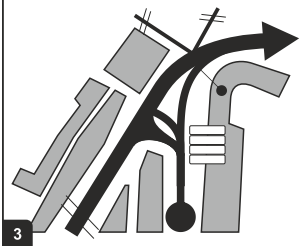 3	AS-213 x AS-15 43.179906 -6.550667 	17,91
3,23	0,34	 4	AS-15 43.181114 -6.546644 AS-15 km 58	17,57
9,23	6,00	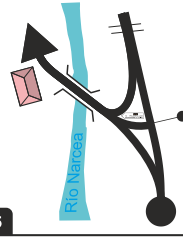 5	AS-15 x AS-14 43.219983 -6.524242  PUENTE DEL INFIERNO	11,57

Cangas del Narcea	Distancia **20,80** Km.	Tiempo **27'**	Media **46,22** Km/H

Sector: **6**

CH 2D Salida Z.A. RECICAUTO ➧ **TC 3** EXCONAR

Distancia Total	Distancia Parcial	DIRECCIÓN	INFORMACIÓN	Kms. a próx. CH
15,94	6,71	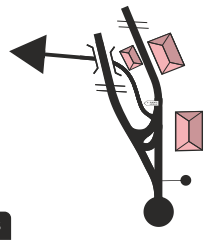 6	AS-14 x ALL-3 43.231846 -6.562861 LLINARES LINARES 6 PUENTE DE SELCE	4,86
16,06	0,12	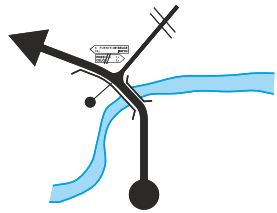 7	ALL-3 43.231589 -6.564227 6 PUENTE DE SELCE 10,5 IBOYO PRESNAS 1,5 CELÓN 2,5	4,74
17,57	1,51	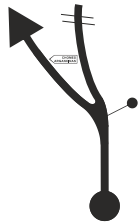 8	ALL-3 x Local 43.181114 -6.546644 CHOMES ARGANCINAS	3,23
20,80	3,23	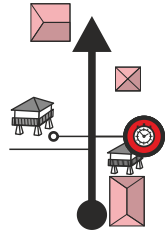 9	Local 43.205142 -6.588458 3 ARGANCINAS	0,00
	0,12	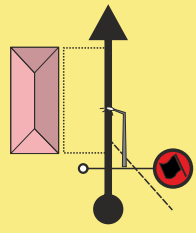 1	Local 43.205979 -6.587463 3 R S.V.A Jefe Tramo	


CAMPEONATO DE ASTURIAS · 4-5|DICIEMBRE|2026
37 Rally
CANGAS
CONTRATAS SOUTO
cangas del narcea
LA ASTURIAS PARA DESCUBRIR
GESRENORTE
FAPA
DESARROLLOS URBANOS
TEATRO TORENO

TC 3

EXCONAR

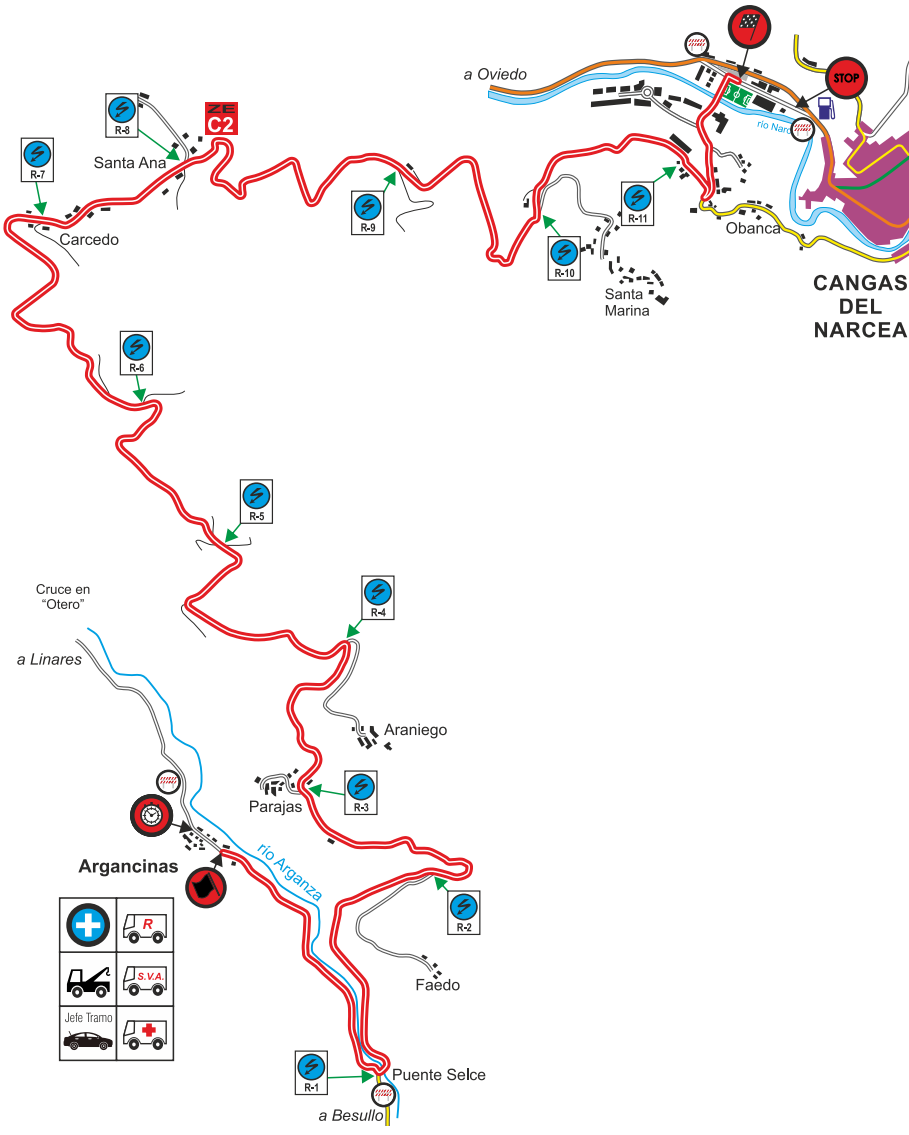
a Oviedo
STOP
río Narcea
R-8
ZE
C2
Santa Ana
R-7
Carcedo
R-9
R-10
R-11
Santa
Marina
Obanca
CANGAS
DEL
NARCEA
R-6
R-5
Cruce en
"Otero"
a Linares
R-4
Araniego
Parajas
R-3
Argancinas
río Arganza
R-2
Faedo
R-1
Puente Selce
a Besullo
R
S.V.A.
Jefe Tramo


727 m
353 m
Carcedo
Santa Ana
Parajas
Argancinas
Cangas
del
Narcea

TC 3 - EXCONAR
CONTROL HORARIO / SALIDA

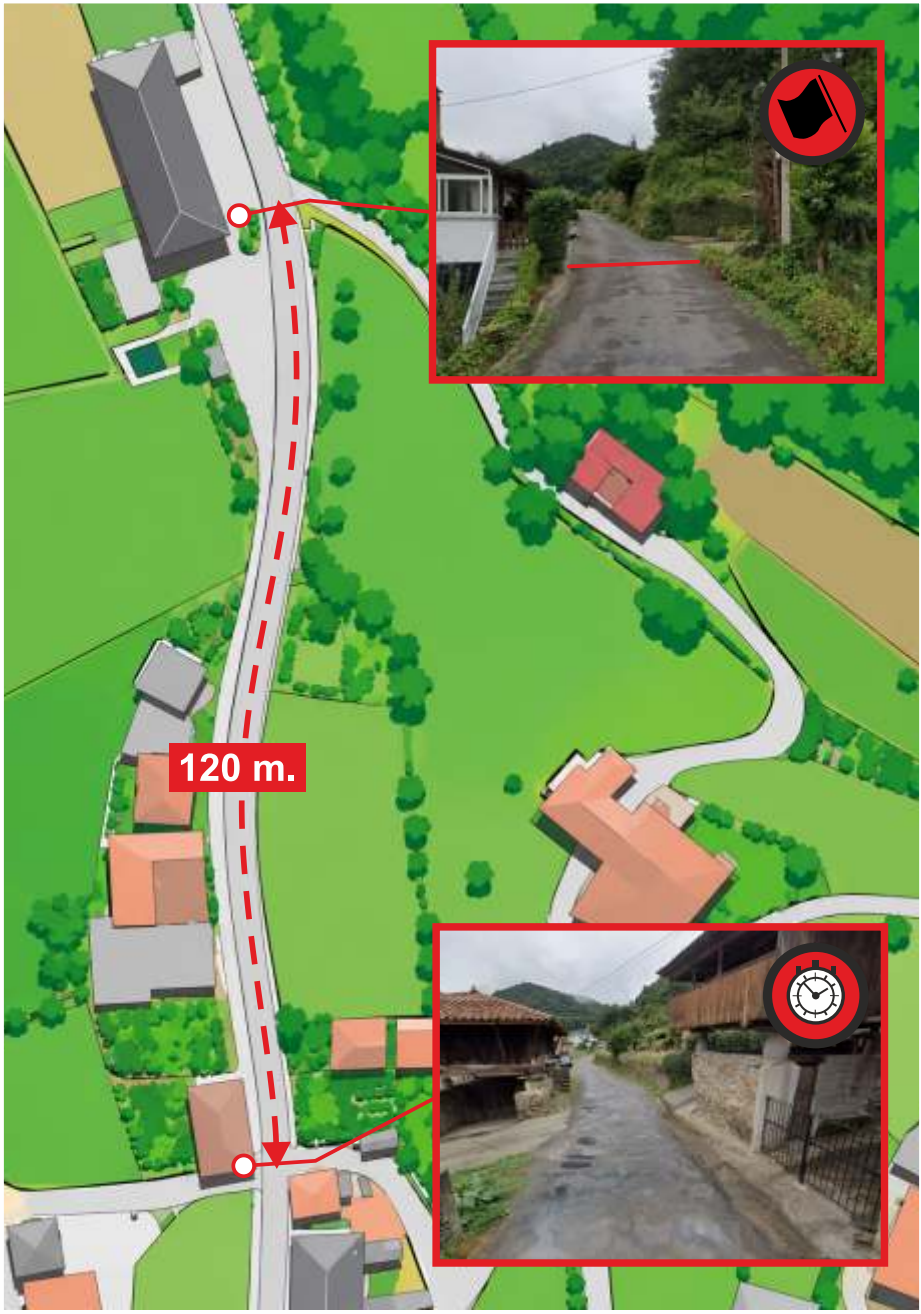

TC 3 - EXCONAR
META / CONTROL STOP

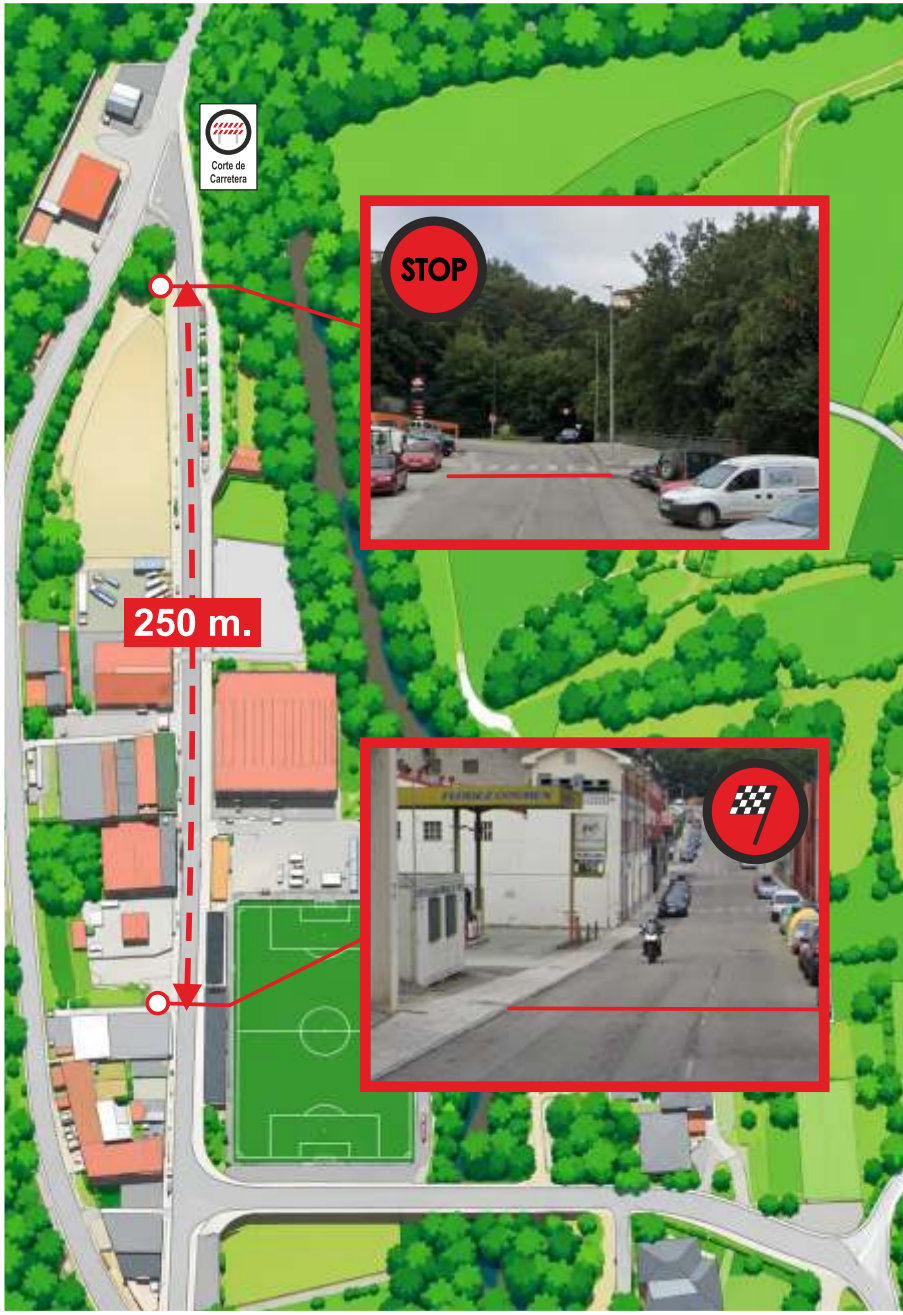

Cangas del Narcea	Distancia 25,40 Km.	Tiempo 37'	Media 41,19 Km/H

Sector: 7

TC 3 EXCONAR ➧ TC4 TALLERES FONTANIELLA - REALE SEGUROS

Distancia Total	Distancia Parcial	DIRECCIÓN	INFORMACIÓN	Kms. a próx. CH
0,000	0,000	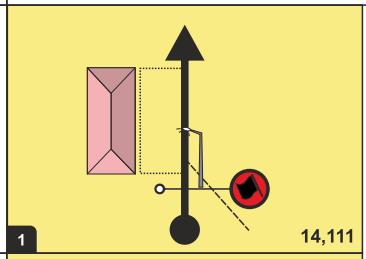 1 14,111	Local 43.205979 -6.587463 3 R S.V.A. Jefe Tramo	25,400
1,354	1,354	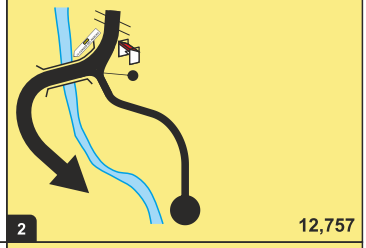 2 12,757	Local x CN-1 43.195444 -6.608758 CN-1 13 CANGAS DEL NARCEA	R-1 24,046
2,746	1,392	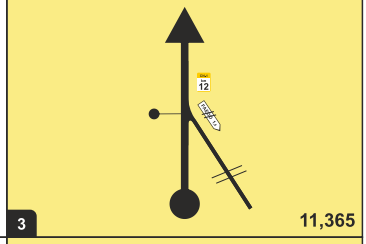 3 11,365	CN-1 43.196171 -6.589539 CN-1 km 12 FAEU 1,5	R-2 22,654
3,802	1,056	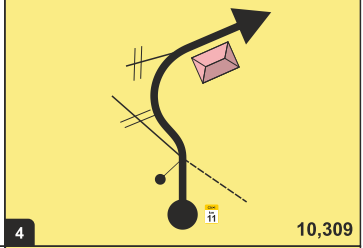 4 10,309	CN-1 43.201474 -6.585441 CN-1 km 11 !!! 30 En reconocimientos REDUCE LA VELOCIDAD PARAXAS	R-3 21,598
4,770	0,968	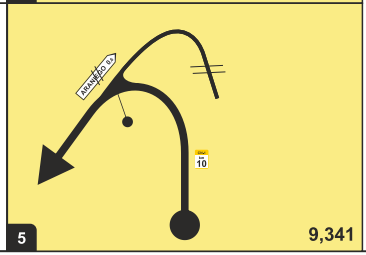 5 9,341	CN-1 43.200070 -6.576742 CN-1 km 10 ARANIEGO 0,6	R-4 20,630

3

Cangas del Narcea

Distancia **25,40** Km. | Tiempo **37'** | Media **41,19** Km/H

Sector: **7**

TC 3 EXCONAR ➡ TC4 TALLERES FONTANIELLA - REALE SEGUROS

Distancia Total	Distancia Parcial	DIRECCIÓN	INFORMACIÓN	Kms. a próx. CH
6,021	1,251	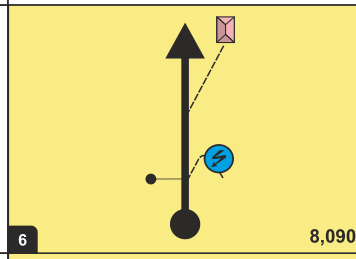 6 — 8,090	CN-1 — 43.205166 -6.571059	R-5 — 19,379
7,052	1,031	 7 — 7,059	CN-1 — 43.208518 -6.563269	R-6 — 18,348
8,743	1,691	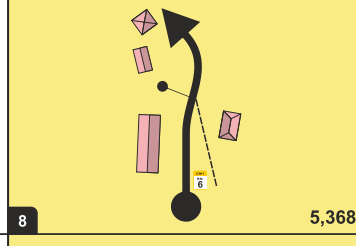 8 — 5,368	CN-1 — 43.211747 -6.552930 — CN-1 km 6 — !!! 30 En reconocimientos REDUCE LA VELOCIDAD — CARCEDO DE LOMES	R-7 — 16,657
9,362	0,619	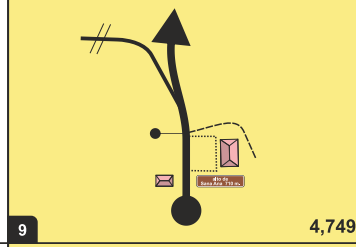 9 — 4,749	CN-1 — 43.206787 -6.549838 — alto de Sana Ana 710 m.	R-8 — 16,038
11,034	1,672	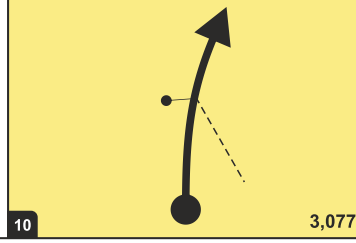 10 — 3,077	CN-1 — 43.197934 -6.549592	R-9 — 14,366

3

Distancia Total	Distancia Parcial	DIRECCIÓN	INFORMACIÓN	Kms. a próx. CH
12,293	1,259	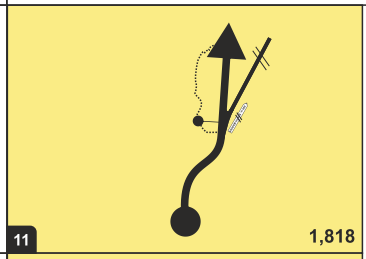 11 — 1,818	CN-3 43.192138 -6.552366 600 m. SANTA MARINA	R-10 13,107
13,270	0,977	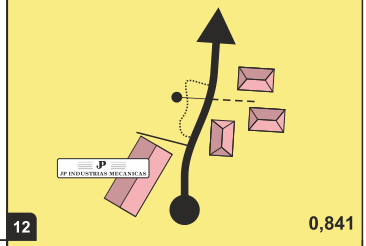 12 — 0,841	CN-1 43.185833 -6.549753 !!! 30 En reconocimientos REDUCE LA VELOCIDAD	R-11 12,130
13,428	0,158	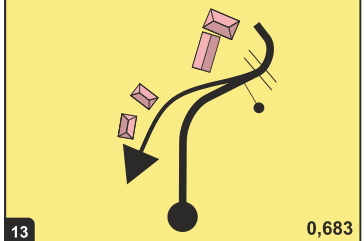 13 — 0,683	CN-1 x Obanca 43.185145 -6.551336 !!! 30 En reconocimientos REDUCE LA VELOCIDAD EL CARRASCAL	11,972
13,782	0,354	 14 — 0,329	ZONA ESCOLAR OBANCA 43.185458 -6.547264 !!! 30 En reconocimientos REDUCE LA VELOCIDAD Polígono Industrial	11,618
14,029	0,247	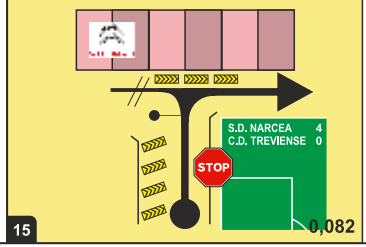 15 — 0,082	Puente Obanca x Avda. Alejandro Casona 43.184300 -6.544673 !!! 30 En reconocimientos REDUCE LA VELOCIDAD Se reduce la anchura del puente en 2 metros por el lado izquierdo. Los "portones" estarán protegidos por balas de paja y BARRERAS DE HORMIGÓN.	11,371

Cangas del Narcea	Distancia **25,40** Km.	Tiempo **37'**	Media **41,19** Km/H

Sector: **7**

TC 3 EXCONAR ➧ TC4 TALLERES FONTANIELLA - REALE SEGUROS

Distancia Total	Distancia Parcial	DIRECCIÓN	INFORMACIÓN	Kms. a próx. CH
14,111	0,082	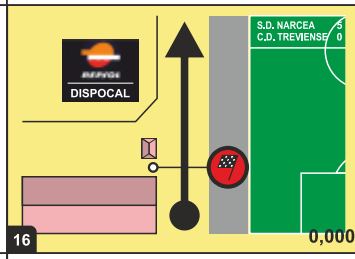	Avda. Alejandro Casona 43.183674 -6.545054 	11,289
14,36	0,25	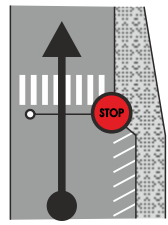	Avda. Alejandro Casona 43.181714 -6.546465 	11,04
14,44	0,08		Avda. Alejando Casona x AS-15 (Avda. de Oviedo) 43.180897 -6.546980 	10,96
14,79	0,35	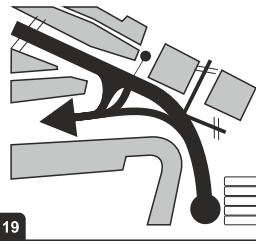	AS-15 x AS-213 (C/Uría) 43.179824 -6.550837 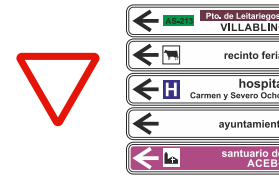	10,61
16,60	1,81		AS-213 43.166540 -6.542703 	8,80

3

Cangas del Narcea	Distancia **25,40** Km.	Tiempo **37'**	Media **41,19** Km/H

Sector: **7**

TC 3 EXCONAR ➧ TC4 TALLERES FONTANIELLA - REALE SEGUROS

Distancia Total	Distancia Parcial	DIRECCIÓN	INFORMACIÓN	Kms. a próx. CH
17,58	0,98	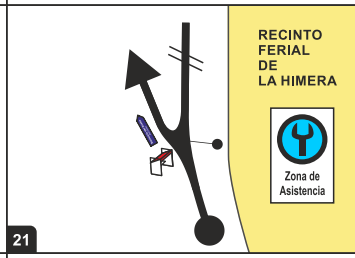	AS-213 x Local 43.157780 -6.540264 Santuario del Acebo Ruta Ciclista	7,82
17,89	0,31	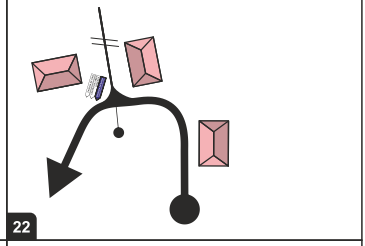	Local 43.155400 -6.538467 CANCHA DE TIRO CASTRO DE LIMÉS FONCECA Santuario del Acebo Ascensión 2 (por Castro de Limés)	7,51
20,38	2,49	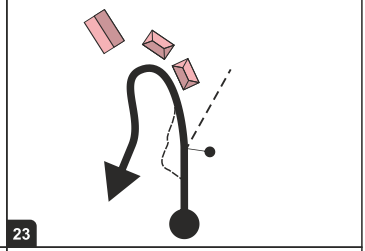	Local 43.155215 -6.530128 CASTRO DE LIMÉS	5,58
21,34	0,96	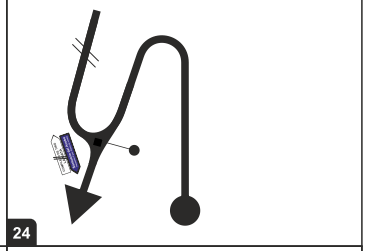	Local 43.154010 -6.521380 COMPLEJO DE TIRO LA MATA Santuario del Acebo Ascensión 2 (por Castro de Limés)	4,62
22,71	1,37	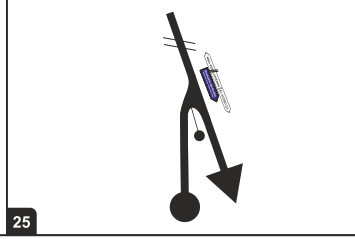	Local x Local 43.162431 -6.513801 400m VEGALAPIEDRA EL ACEBO 2,5 Santuario del Acebo Ascensión 2 (por Castro de Limés) !!!	2,69

Cangas del Narcea	Distancia **25,40** Km.	Tiempo **37'**	Media **41,19** Km/H

Sector: **7**

TC 3 EXCONAR ➡ TC4 TALLERES FONTANIELLA - REALE SEGUROS

Distancia Total	Distancia Parcial	DIRECCIÓN	INFORMACIÓN	Kms. a próx. CH
24,92	2,21	 26	Local 43.156565 -6.504794  **Entrada de tierra al aparcamiento del Santuario**	0,48
25,40	0,48	 27	Local 43.158515 -6.499870  **Monolito Santuario**	0,00
	0,09	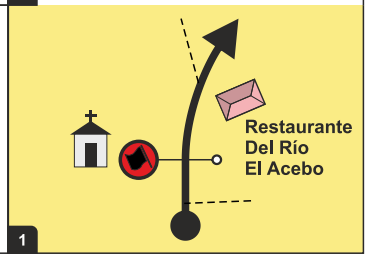 1	Local 43.158495 -6.498842  	

!!! **Si las condiciones meteorológicas impiden la celebración de la parte alta del tramo por presencia de nieve, el C.H. 4 se trasladaría a esta viñeta y la salida se realizaría en VEGALAPIEDRA, quedando reducido tanto el sector como el tramo en 11,1 km.**
Los tiempos de los sectores 3 y 4 se mantendrían inamovibles.



TC 4

TALLERES FONTANIELLA
REALE SEGUROS

TC 4 - T. FONTANIELLA - REALE SEGUROS

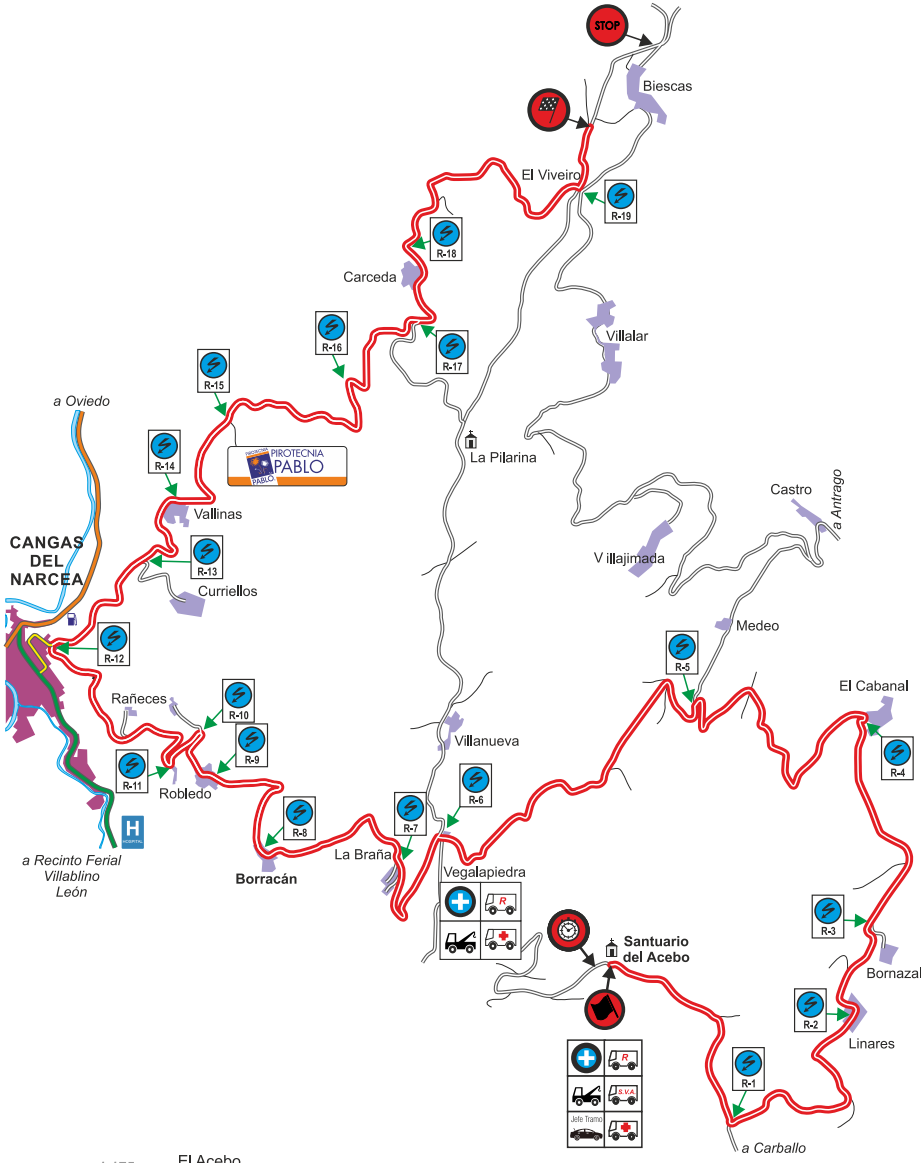

TC 4 - T. FONTANIELLA - REALE SEGUROS
CONTROL HORARIO / SALIDA

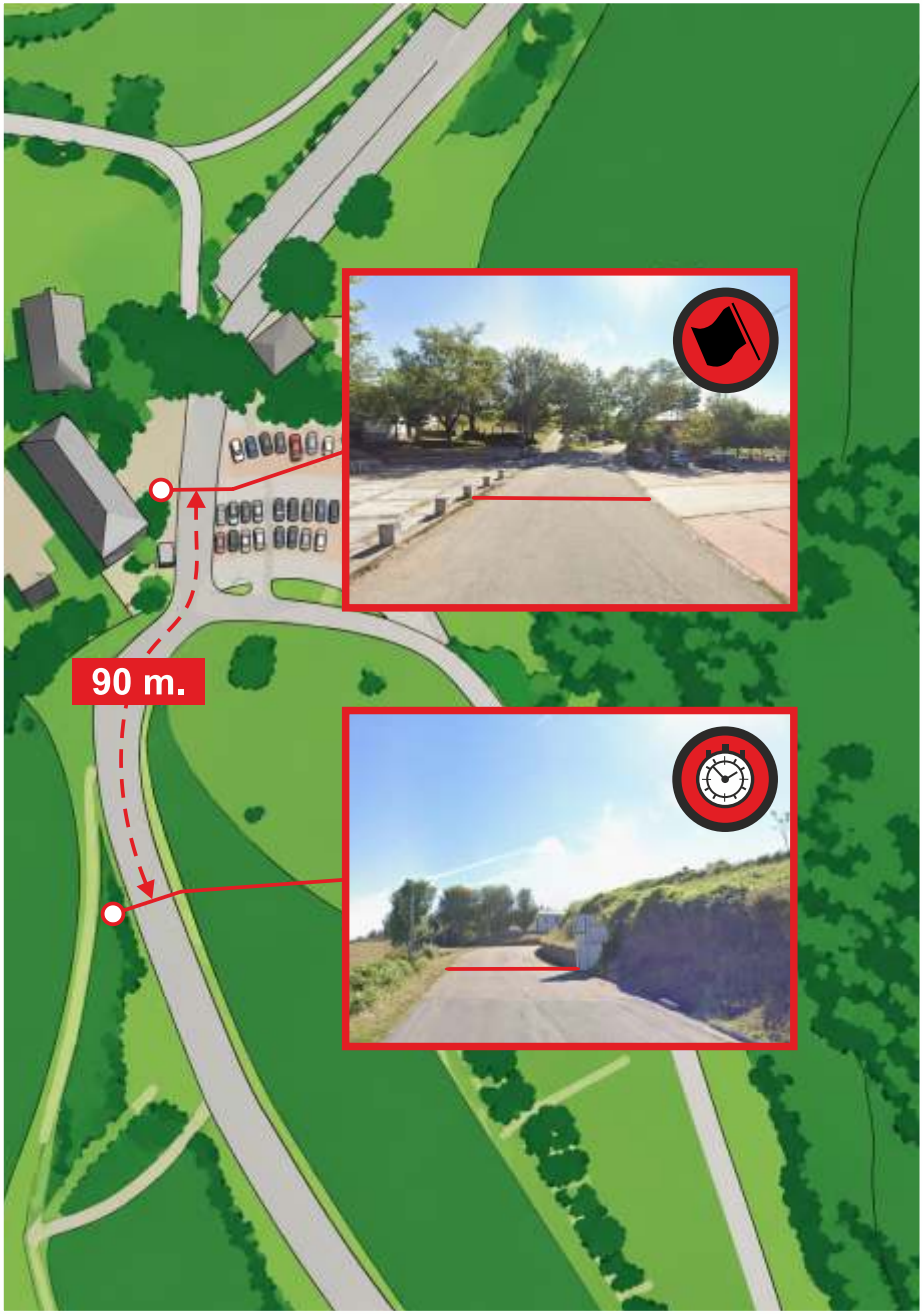

TC 4 - T. FONTANIELLA - REALE SEGUROS
META / CONTROL STOP



Distancia Total	Distancia Parcial	DIRECCIÓN	INFORMACIÓN	Kms. a próx. CH
0,000	0,000	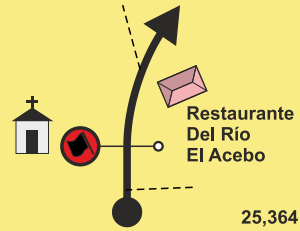 1 — 25,364	Local 43.158495 -6.498842 4	42,400
1,638	1,638	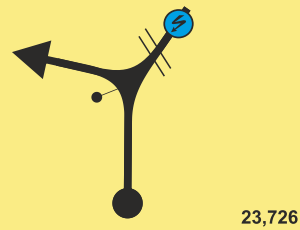 2 — 23,726	Local x Local 43.148584 -6.488483	R-1 40,762
3,402	1,764	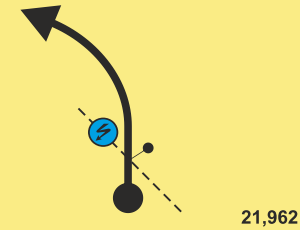 3 — 21,962	Local 43.155627 -6.477733 30 En reconocimientos REDUCE LA VELOCIDAD **LINARES**	R-2 38,998
4,256	0,854	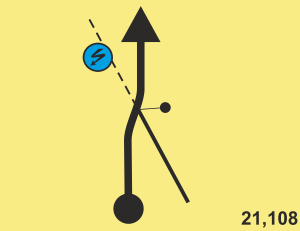 4 — 21,108	Local 43.161328 -6.476283 30 En reconocimientos REDUCE LA VELOCIDAD **BORNAZAL**	R-3 38,144
5,896	1,640	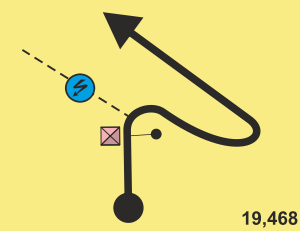 5 — 19,468	Local x Local 43.173994 -6.477258 30 En reconocimientos REDUCE LA VELOCIDAD **EL CABANAL**	R-4 36,504

Distancia Total	Distancia Parcial	DIRECCIÓN	INFORMACIÓN	Kms. a próx. CH
8,262	2,366	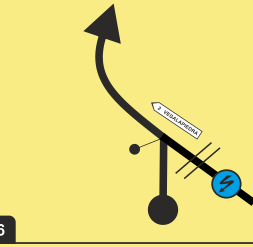 6 — 17,102	Local x Local 43.174618 -6.491933 2 VEGALAPIEDRA	R-5 34,138
11,108	2,846	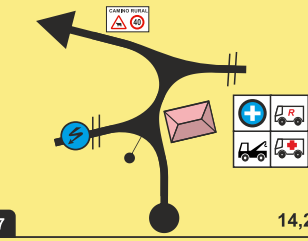 7 — 14,256	Local x Local 43.166560 -6.513657 !!! 30 En reconocimientos REDUCE LA VELOCIDAD VEGALAPIEDRA	R-6 31,292
12,190	1,082	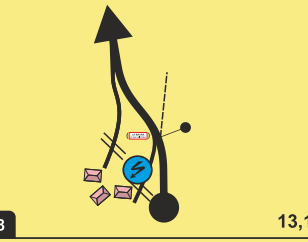 8 — 13,174	Local 43.164640 -6.517328 !!! 30 En reconocimientos REDUCE LA VELOCIDAD LA BRAÑA DE SAN CRISTÓBAL	R-7 30,210
13,532	1,342	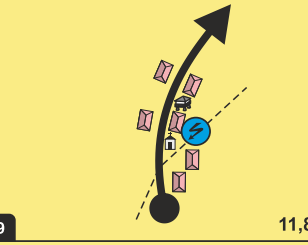 9 — 11,832	Local 43.165719 -6.529432 !!! 30 En reconocimientos REDUCE LA VELOCIDAD BORRACAN	R-8 28,868
14,583	1,051	 10 — 10,781	!!! 30 En reconocimientos REDUCE LA VELOCIDAD ROBLEDO DE SAN CRISTÓBAL	R-9 27,817

Distancia Total	Distancia Parcial	DIRECCIÓN	INFORMACIÓN	Kms. a próx. CH
15,004	0,421	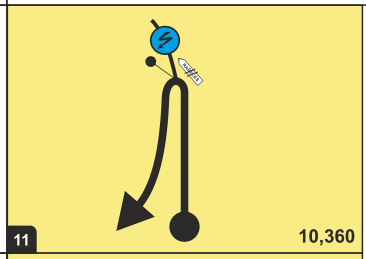 11 — 10,360	Local 43.173206 -6.534944 RAÑECES	R-10 27,396
15,305	0,301	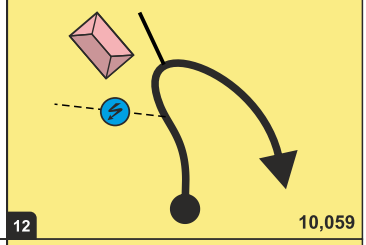 12 — 10,059	Local 43.171236 -6.537602 !!! 30 En reconocimientos REDUCE LA VELOCIDAD	R-11 27,095
17,034	1,729	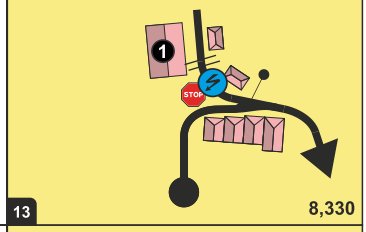 13 — 8,330	Local x CN-2 43.185262 -6.599189 STOP !!! 30 En reconocimientos REDUCE LA VELOCIDAD ❶ Talleres Fontaniella	R-12 25,366
18,010	0,976	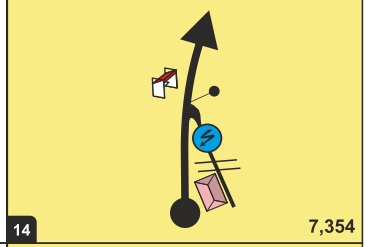 14 — 7,354	CN-2 43.183893 -6.540724 CURRIELLOS 500m 2 ROCABO	R-13 24,390
18,887	0,877	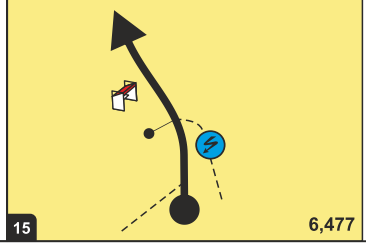 15 — 6,477	CN-2 43.187980 -6.535753 !!! 30 En reconocimientos REDUCE LA VELOCIDAD VALLINAS	R-14 23,513

Distancia Total	Distancia Parcial	DIRECCIÓN	INFORMACIÓN	Kms. a próx. CH
19,798	0,911	 16 — 5,566	CN-2 — 43.193214 -6.532324 — PIROTECNIA PABLO	R-15 — 22,602
21,236	1,438	 17 — 4,128	CN-2 — 43.195590 -6.521840	R-16 — 21,164
22,182	0,946	 18 — 3,182	CN-2 — 43.199484 -6.515926	R-17 — 20,218
22,480	0,298	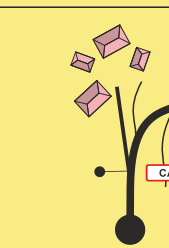 19 — 2,884	CN-2 — 43.201241 -6.515879 — !!! 30 En reconocimientos REDUCE LA VELOCIDAD — CARCEDA	19,920
22,869	0,389	 20 — 2,495	CN-2 — 43.203965 -6.516637 — ~~CARCEDA~~	R-18 — 19,531

4

Cangas del Narcea	Distancia 42,40 Km.	Tiempo 55'	Media 46,25 Km/H

Sector: 8

TC 4 T. FONTANIELLA - REALE SEGUROS ➡ **CH 4A** REAGRUPAMIENTO

Distancia Total	Distancia Parcial	DIRECCIÓN	INFORMACIÓN	Kms. a próx. CH
24,905	2,036	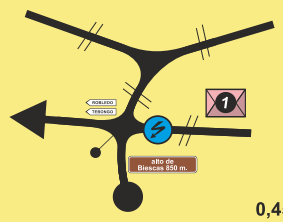 21 0,459	CN-2 x Local 43.207977 -6.501766 alto de Biescas 850 m. ROBLEDO TEBONGO 1 BAR VIVEIRO	R-19 17,495
25,364	0,459	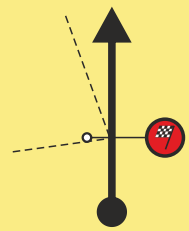 22 0,000	Local 43.211768 -6.500886 4	17,036
26,17	0,81	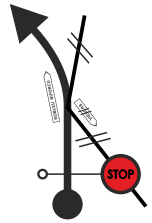 23	Local 43.216973 -6.495214 ROBLEU BIFORCU STOP 4 Corte de Carretera	16,23
30,30	4,13	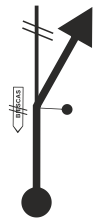 24	Local 43.238138 -6.502023 BIESCAS TEBONGO	12,10
30,49	0,19	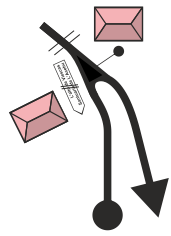 25	Local 43.239501 -6.503167 L'altu de Viescas Santuariu de L'Acebu TEBONGO	11,91

4

Cangas del Narcea	Distancia 42,40 Km.	Tiempo 55'	Media 46,25 Km/H

Sector: 8

TC 4 T. FONTANIELLA - REALE SEGUROS ➡ CH 4A REAGRUPAMIENTO

Distancia Total	Distancia Parcial	DIRECCIÓN	INFORMACIÓN	Kms. a próx. CH
31,01	0,52	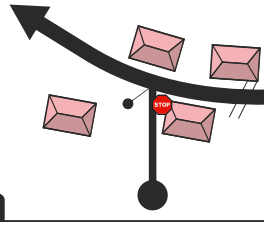 26	Local x AS-15 43.242088 -6.502492  TEBONGO	11,39
41,36	10,35	 27	AS-15 43.181114 -6.546644 	1,04
41,71	0,35	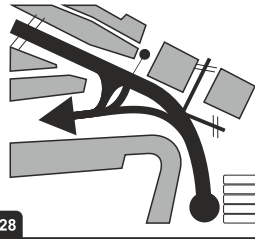 28	AS-15 x AS-213 (C/ Uría) 43.179840 -6.550852  	0,69
42,07	0,36	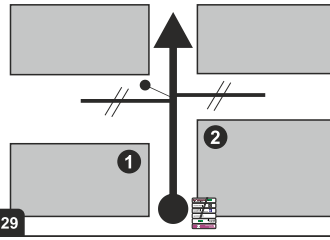 29	C/ Uría 43.176932 -6.548969  1 CASA PARLA 1 HISVE	0,33
42,28	0,21	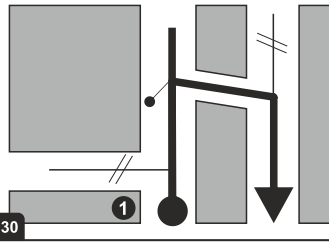 30	C/ Uría x C/ Velarde x C/ Pelayo 43.175332 -6.547642  1 CAFÉ MALLO	0,12

Cangas del Narcea	Distancia **42,40** Km.	Tiempo **55'**	Media **46,25** Km/H

Sector: **8**

TC 4 T. FONTANIELLA - REALE SEGUROS ➡ **CH 4A** REAGRUPAMIENTO

Distancia		DIRECCIÓN	INFORMACIÓN	Kms. a próx. CH
Total	Parcial			
42,40	0,12	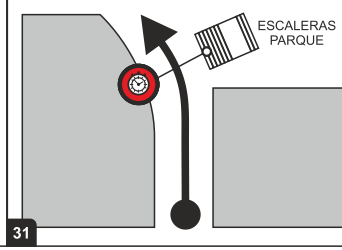	C/ Suárez Cantón x Plaza Conde Toreno 43.175943 -6.548637 4A	0,00

NOTAS:

Cangas del Narcea	Distancia Km.	Tiempo	Media Km/H

Sector: **CH 4A** Entrada Reagrupamiento ➡ **CH 4B** Salida Reagrupamiento

Distancia Total	Distancia Parcial	DIRECCIÓN	INFORMACIÓN	Kms. a próx. CH
		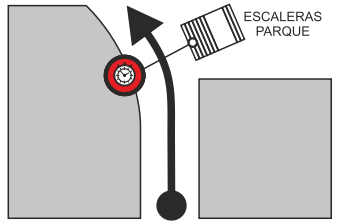	C/ Pelayo x Plaza Conde Toreno 43.175943 -6.548637 4A	

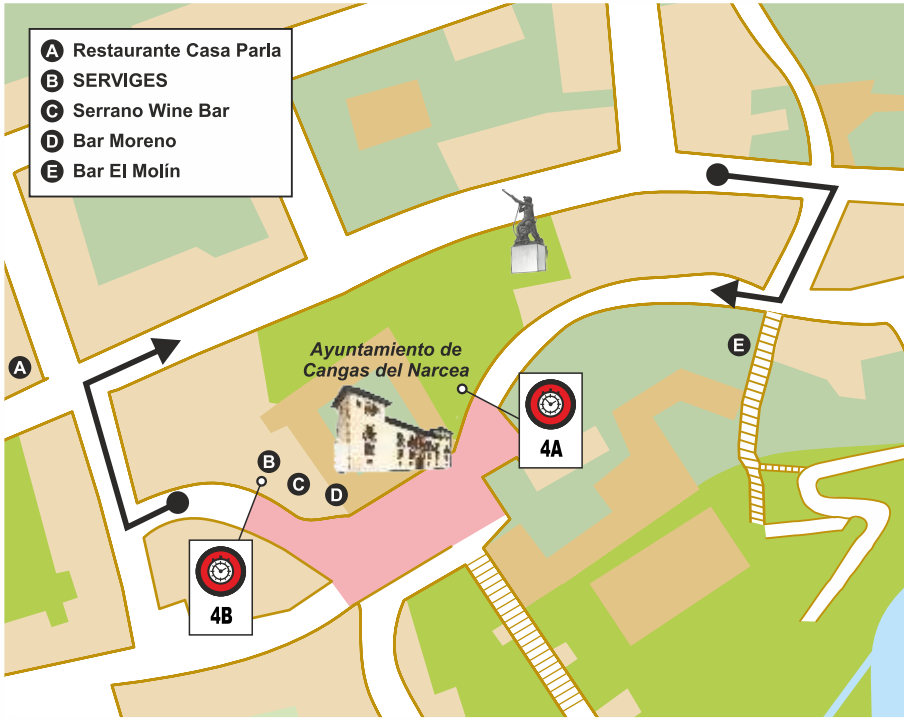

		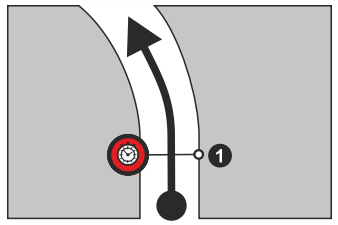	Plaza Conde Toreno x C/ Suárez Cantón 43.176475 -6.549337 4B 1 SERVIGES	

Cangas del Narcea	Distancia 2,88 Km.	Tiempo 10'	Media 17,28 Km/H

Sector: 9

CH 4B Salida Reagrupamiento ➡ **CH 4C** Zona Asistencia RECICAUTO

Distancia Total	Distancia Parcial	DIRECCIÓN	INFORMACIÓN	Kms. a próx. CH
0,00	0,00	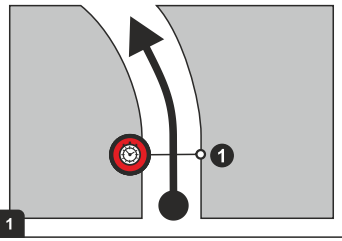	Plaza Conde Toreno x C/ Suárez Cantón 43.176475 -6.549337 4B 1 SERVIGES	2,88
0,08	0,08	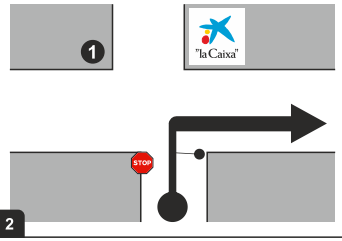	C/ Suárez Cantón x C/Uría 43.176936 -6.549006 STOP 1 RESTAURANTE CASA PARLA	2,80
1,50	1,42		AS-213 43.166540 -6.542703 AS-213 Pto. de Leitariegos VILLABLINO recinto ferial hospital Carmen y Severo Ochoa	1,38
2,70	1,20	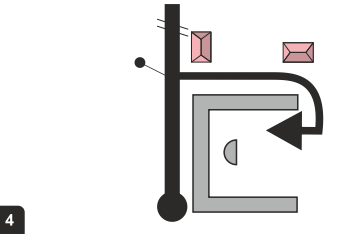	AS-213 x Recinto Ferial 43.156126 -6.540458	0,18
2,88	0,18	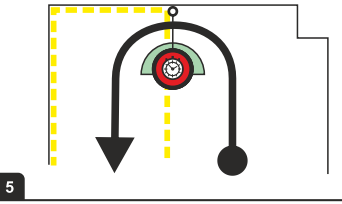	Recinto Ferial de La Himera 43.156279 -6.540549 4C	0,00

Cangas del Narcea	Distancia Km.	Tiempo 40'	Media Km/H

Sector: 10

CH 4C Entrada Z.A. RECICAUTO ➡ **CH 4D** Salida Z.A. RECICAUTO

Distancia Total	Distancia Parcial	DIRECCIÓN	INFORMACIÓN	Kms. a próx. CH
		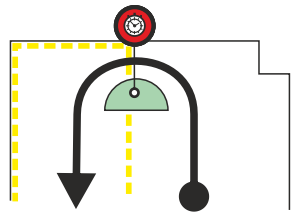	Recinto Ferial de La Himera 43.156279 -6.540549 4C Zona de Asistencia	



		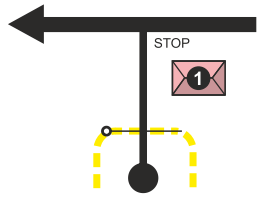	Recinto Ferial x AS-213 43.156052 -6.540849 4D 1 MESÓN LA HIMERA	

Cangas del Narcea	Distancia 18,00 Km.	Tiempo 27'	Media 40,00 Km/H

Sector: 11

CH 4D Salida Z.A. RECICAUTO ➡ **TC 5+** GESRENORTE

Distancia Total	Distancia Parcial	DIRECCIÓN	INFORMACIÓN	Kms. a próx. CH
0,00	0,00	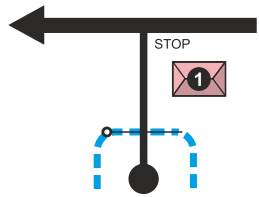 1	Recinto Ferial x AS-213 43.156052 -6.540849 4D 1 MESÓN LA HIMERA	18,00
0,83	0,83	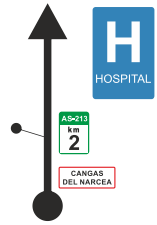 2	AS-213 43.164854 -6.541826 CANGAS DEL NARCEA AS-213 km 2	17,17
2,89	2,06	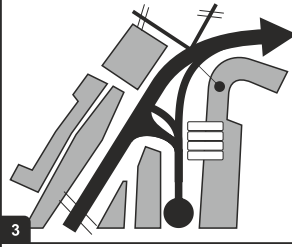 3	AS-213 x AS-15 43.179906 -6.550667 AS-15 OVIEDO CORNELLANA AS-15 TINEO POLA DE ALLANDE polígono industrial de OBANCA zona deportiva y escolar	15,11
3,23	0,34	 4	AS-15 43.181114 -6.546644 AS-15 km 58	14,77
17,84	14,61	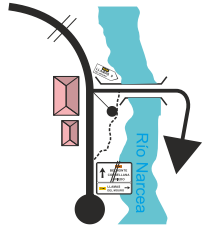 5	AS-15 x CN-6 43.258354 -6.467307 AS-15 BELMONTE CORNELLANA OVIEDO CN-6 LLAMAS DEL MOURO CN-6 LLAMAS 9 DEL MOURO Corte de Carretera	0,16

Cangas del Narcea	Distancia **18,00** Km.	Tiempo **27'**	Media **40,00** Km/H

Sector: **11**	**CH 4D** Salida Z.A. RECICAUTO ➡ **TC 5+** GESRENORTE

Distancia Total	Distancia Parcial	DIRECCIÓN	INFORMACIÓN	Kms. a próx. CH
18,00	0,16	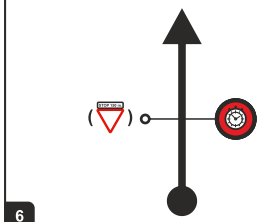	CN-6 43.257618 -6.468480  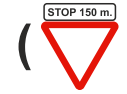	0,00
	0,11	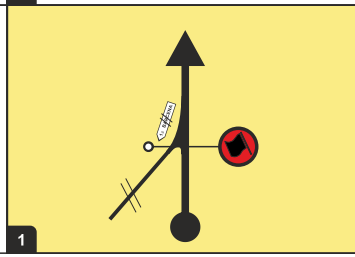	CN-6 43.257431 -6.469570   	



TC 5+

GESRENORTE

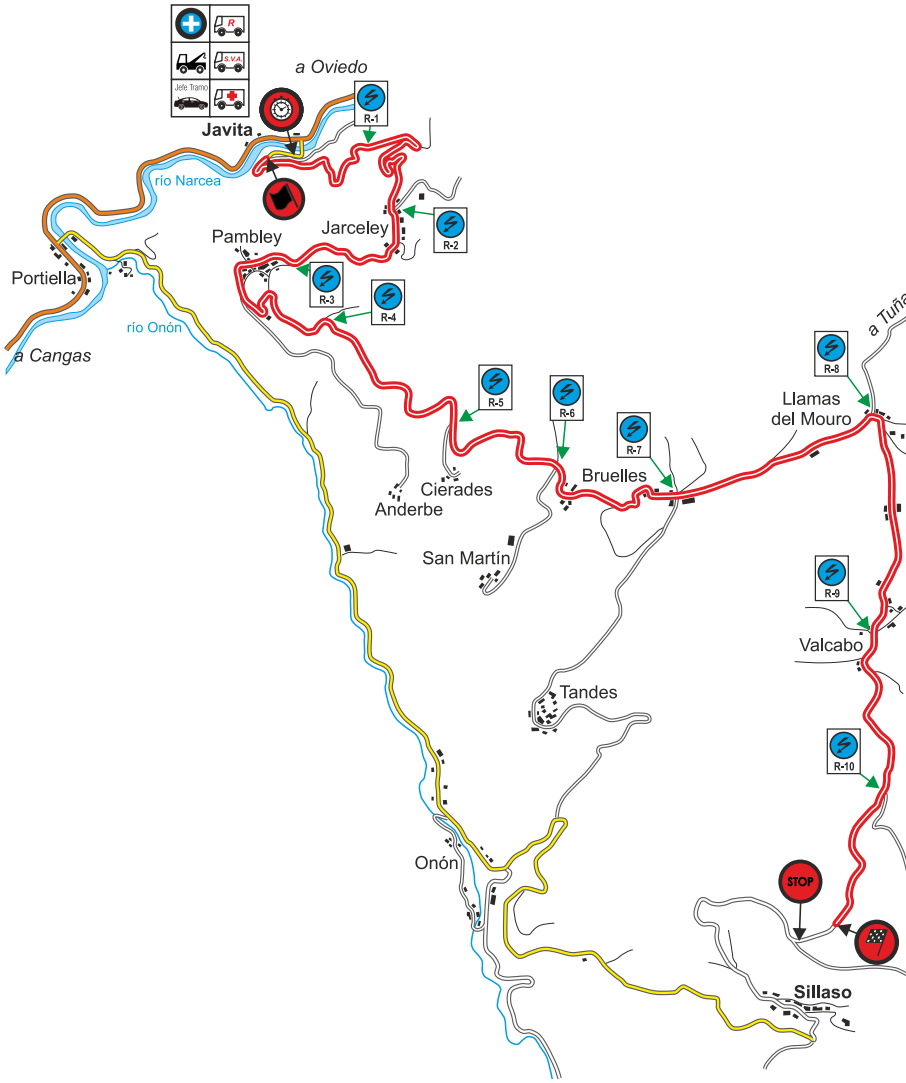
a Oviedo
Javita
R-1
río Narcea
Pambley
Jarceley
R-2
R-3
R-4
Portiella
río Onón
a Cangas
R-5
R-6
R-7
Bruelles
Cierades
Anderbe
San Martín
R-8
a Tuña
Llamas
del Mouro
R-9
Valcabo
Tandes
R-10
Onón
STOP
Sillaso

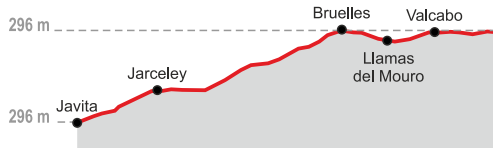
296 m
296 m
Javita
Jarceley
Bruelles
Valcabo
Llamas
del Mouro

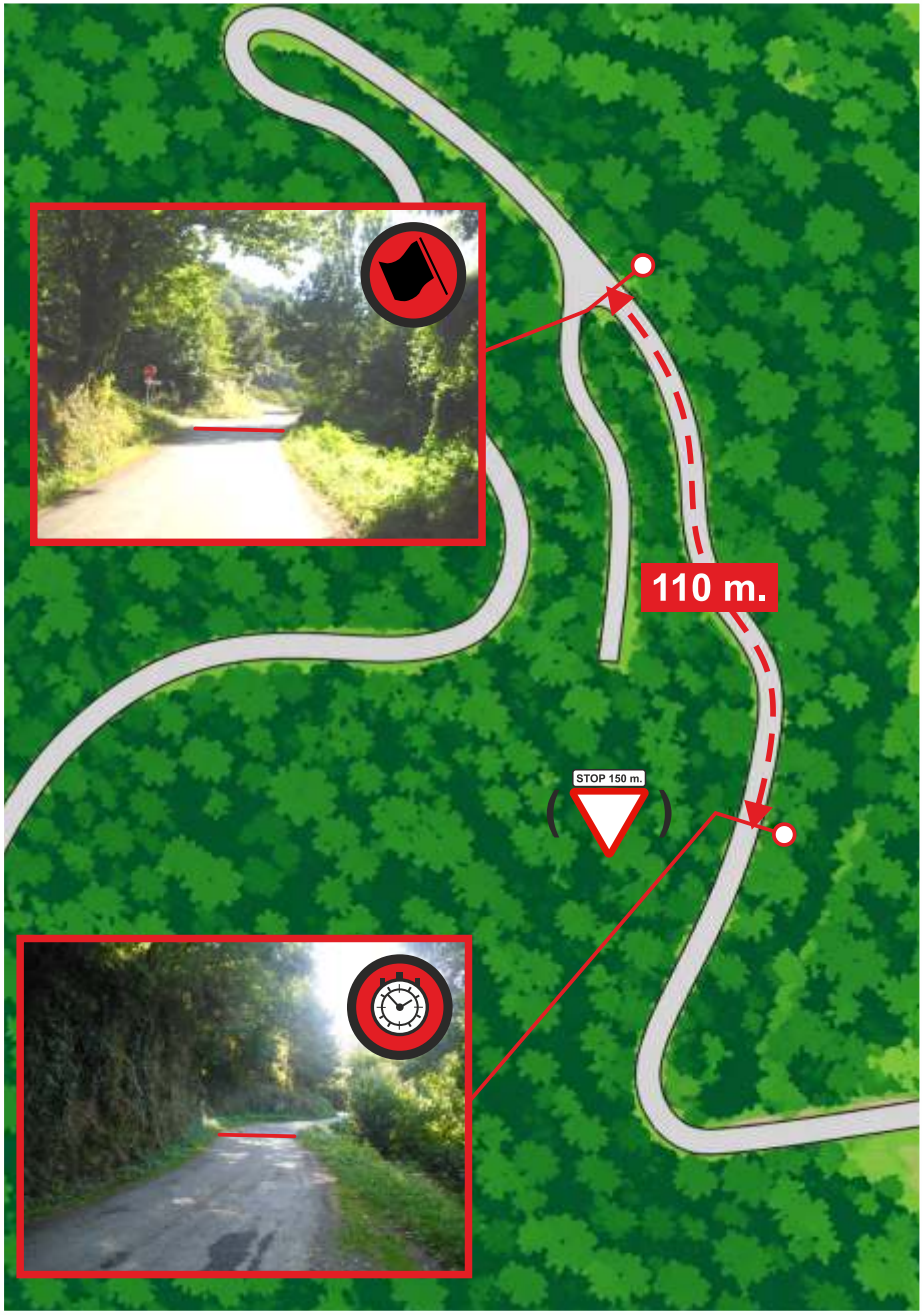
110 m.
STOP 150 m.

TC 5 - GESRENORTE
META / CONTROL STOP



Cangas del Narcea	Distancia 39,10 Km.	Tiempo 52'	Media 45,12 Km/H

Sector: 12

TC 5+ GESRENORTE ➧ TC 6 EXCONAR

Distancia Total	Distancia Parcial	DIRECCIÓN	INFORMACIÓN	Kms. a próx. CH
0,000	0,000	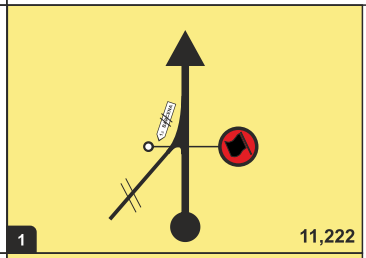 1 11,222	CN-6 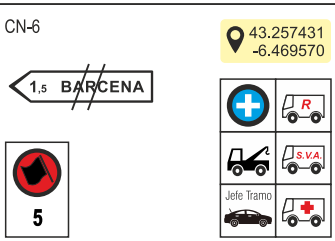 43.257431 -6.469570 1,5 BARCENA 5 R S.V.A. Jefe Tramo	39,100
1,010	1,010	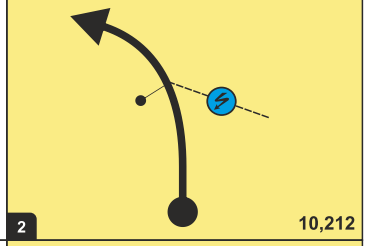 2 10,212	CN-6 43.257989 -6.462635	R-1 38,090
2,084	1,074	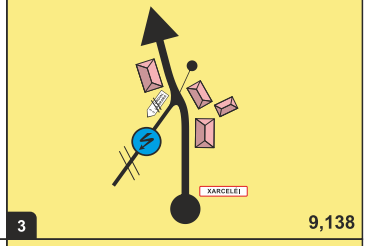 3 9,138	CN-6 43.254892 -6.461112 XARCELÉI 3 ORDIAL 3 LA BRAÑA !!! 30 En reconocimientos REDUCE LA VELOCIDAD	R-2 37,016
2,917	0,833	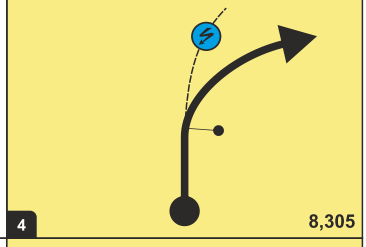 4 8,305	CN-6 43.249907 -6.469719 !!! 30 En reconocimientos REDUCE LA VELOCIDAD PAMBLEY	R-3 36,183
4,142	1,225	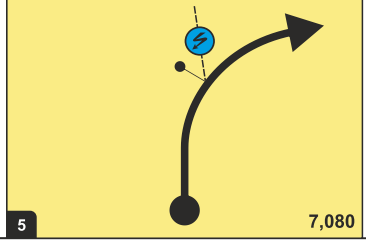 5 7,080	CN-6 43.206787 -6.549838	R-4 34,958

5

Cangas del Narcea

Distancia **39,10** Km. | Tiempo **52'** | Media **45,12** Km/H

Sector: **12**

TC 5+ GESRENORTE ➡ TC 6 EXCONAR

Distancia Total	Distancia Parcial	DIRECCIÓN	INFORMACIÓN	Kms. a próx. CH
5,285	1,143	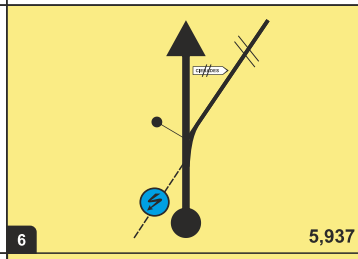 6 — 5,937	CN-6 — 43.244482 -6.457057 — CIERADES	R-5 — 33,815
6,156	0,871	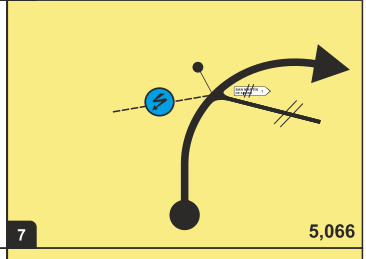 7 — 5,066	CN-6 — 43.242471 -6.450089 — SAN MARTÍN DE SIERRA 1	R-6 — 32,944
7,056	0,900	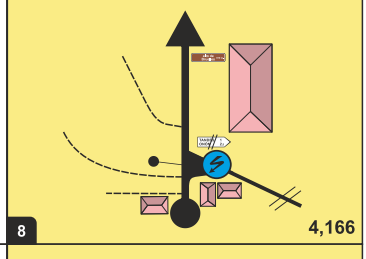 8 — 4,166	CN-6 — 43.241029 -6.442034 — alto de Bruelles 810 m. — TANDES 1 / ONÓN 2,5 — 30 En reconocimientos REDUCE LA VELOCIDAD	R-7 — 32,044
8,203	1,147	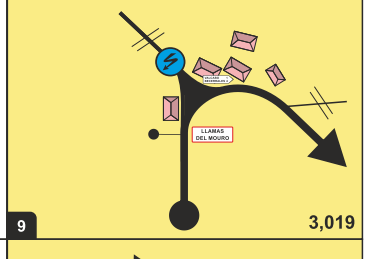 9 — 3,019	CN-6 x Local — 43.244745 -6.429320 — LLAMAS DEL MOURO — VALCABU 1 / BECERRALES 4 — 30 En reconocimientos REDUCE LA VELOCIDAD	R-8 — 30,897
9,450	1,247	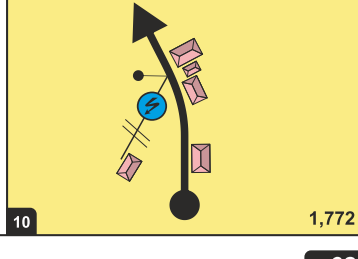 10 — 1,772	Local — 43.234398 -6.428806 — 30 En reconocimientos REDUCE LA VELOCIDAD — VALCABO	R-9 — 29,650

5

Distancia Total	Distancia Parcial	DIRECCIÓN	INFORMACIÓN	Kms. a próx. CH
10,423	0,973	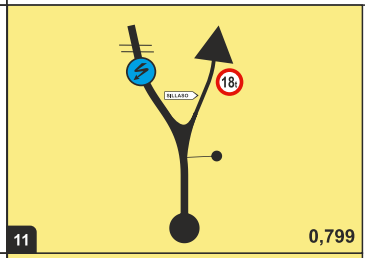	Local x Local 43.226635 -6.428087 	 28,677
11,222	0,799	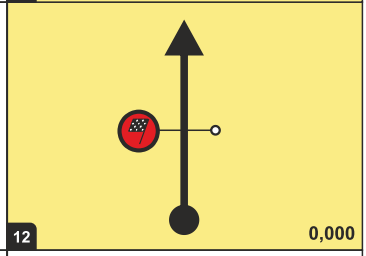	Local 43.220609 -6.430887 	27,872
11,54	0,32	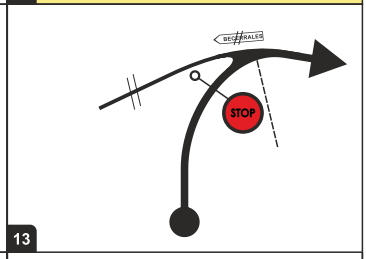	Local x Local 43.219355 -6.434290 	27,56
12,95	1,41	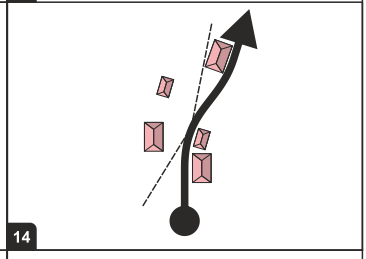	Local 43.216363 -6.435490  MUY ESTRECHO SILLASO	26,15
13,33	0,38	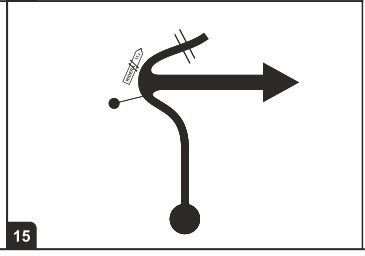	Local x CN-5 43.214405 -6.432768 	25,77

Cangas del Narcea	Distancia **39,10** Km.	Tiempo **52'**	Media **45,12** Km/H

Sector: **12**

TC 5+ GESRENORTE ➧ TC 6 EXCONAR

Distancia Total	Distancia Parcial	DIRECCIÓN	INFORMACIÓN	Kms. a próx. CH
22,07	8,74	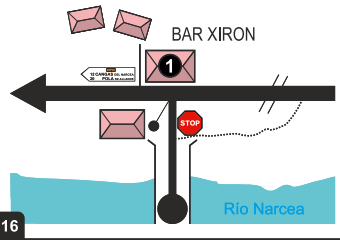	CN-5 x AS-15 43.253337 -6.483545 STOP AS-15 12 CANGAS DEL NARCEA 20 POLA DE ALLANDE	17,03
27,53	5,46	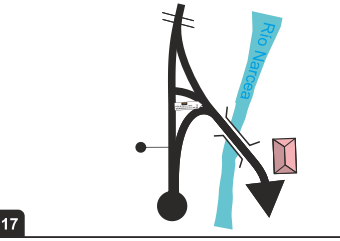	AS-15 x AS-14 43.220341 -6.524282 AS-14 POLA DE ALLANDE 14 GRANDAS DE SALIME 58 PUENTE DEL INFIERNO	11,57
34,24	6,71	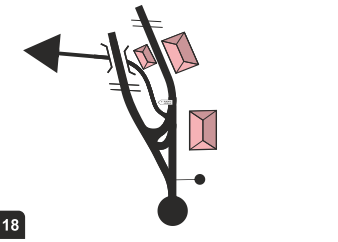	AS-14 x ALL-3 43.231846 -6.562861 LLINARES LINARES 6 PUENTE DE SELCE	4,86
34,36	0,12	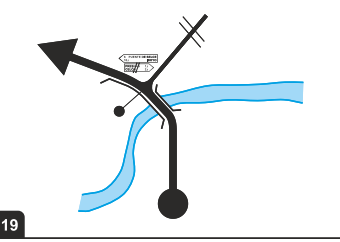	ALL-3 43.231589 -6.564227 6 PUENTE DE SELCE 10,5 IBOYO PRESNAS 1,5 CELÓN 2,5	4,74
35,87	1,51	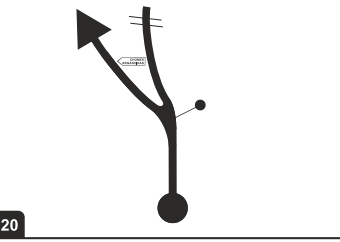	ALL-3 x Local 43.181114 -6.546644 CHOMES ARGANCINAS	3,23

Cangas del Narcea	Distancia 39,10 Km.	Tiempo 52'	Media 45,12 Km/H

Sector: 12	TC 5+ GESRENORTE ➡ TC 6 EXCONAR

Distancia Total	Distancia Parcial	DIRECCIÓN	INFORMACIÓN	Kms. a próx. CH
39,10	3,23	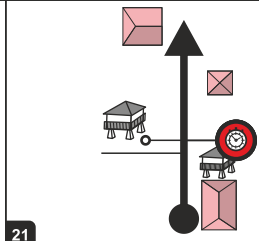 21	Local 43.205142 -6.588458  6 ARGANCINAS	0,00
	0,12	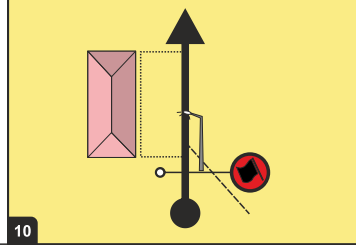 10	Local 43.205979 -6.587463  6 	

NOTAS


CAMPEONATO DE ASTURIAS · 4-5|DICIEMBRE|2026
cangas del narcea
LA ASTURIAS PARA DESCUBRIR
37 Rally CANGAS
CONTRATAS SOUTO
GESRENORTE
FAPA
DESARROLLOS URBANOS
TEATRO TORENO

TC 6

EXCONAR

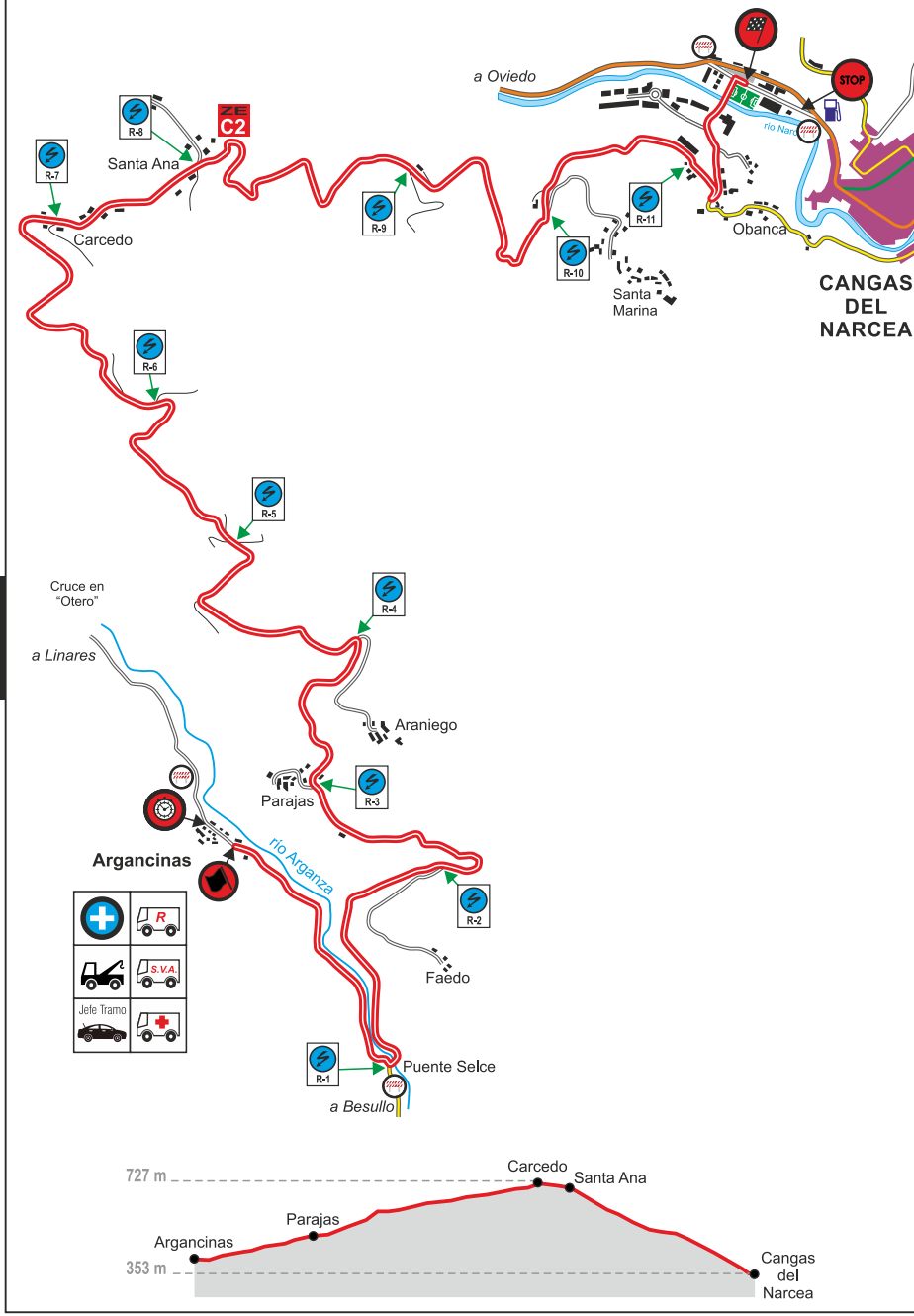
a Oviedo
STOP
río Narcea
R-8
ZE
C2
Santa Ana
R-7
Carcedo
R-9
R-10
R-11
Santa
Marina
Obanca
CANGAS
DEL
NARCEA
R-6
R-5
Cruce en
"Otero"
a Linares
R-4
Araniego
Parajas
R-3
Argancinas
río Arganza
R-2
Faedo
R-1
Puente Selce
a Besullo
R
S.V.A.
Jefe Tramo

727 m
353 m
Carcedo
Santa Ana
Parajas
Argancinas
Cangas
del
Narcea

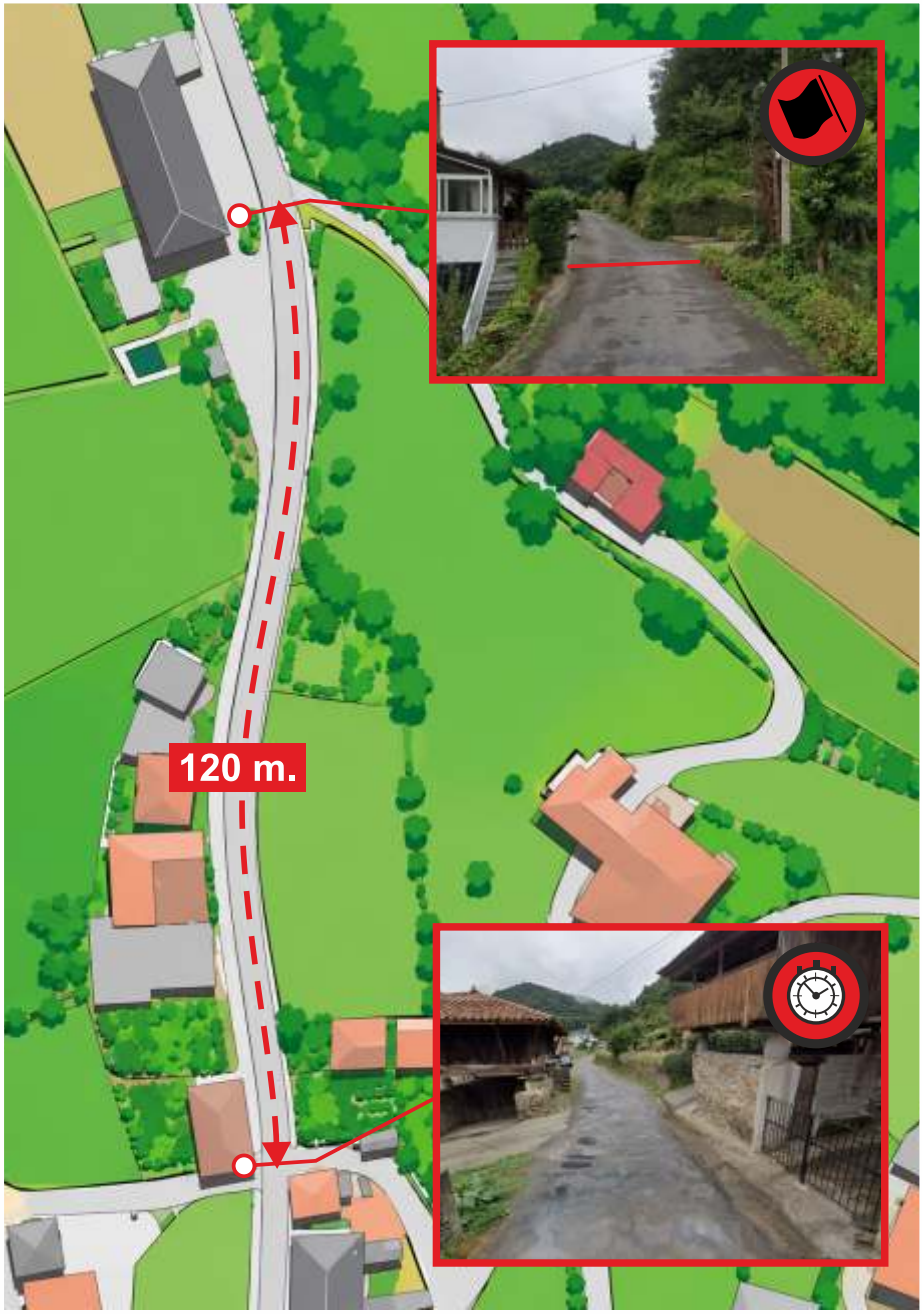
120 m.

TC 3 - EXCONAR
META / CONTROL STOP

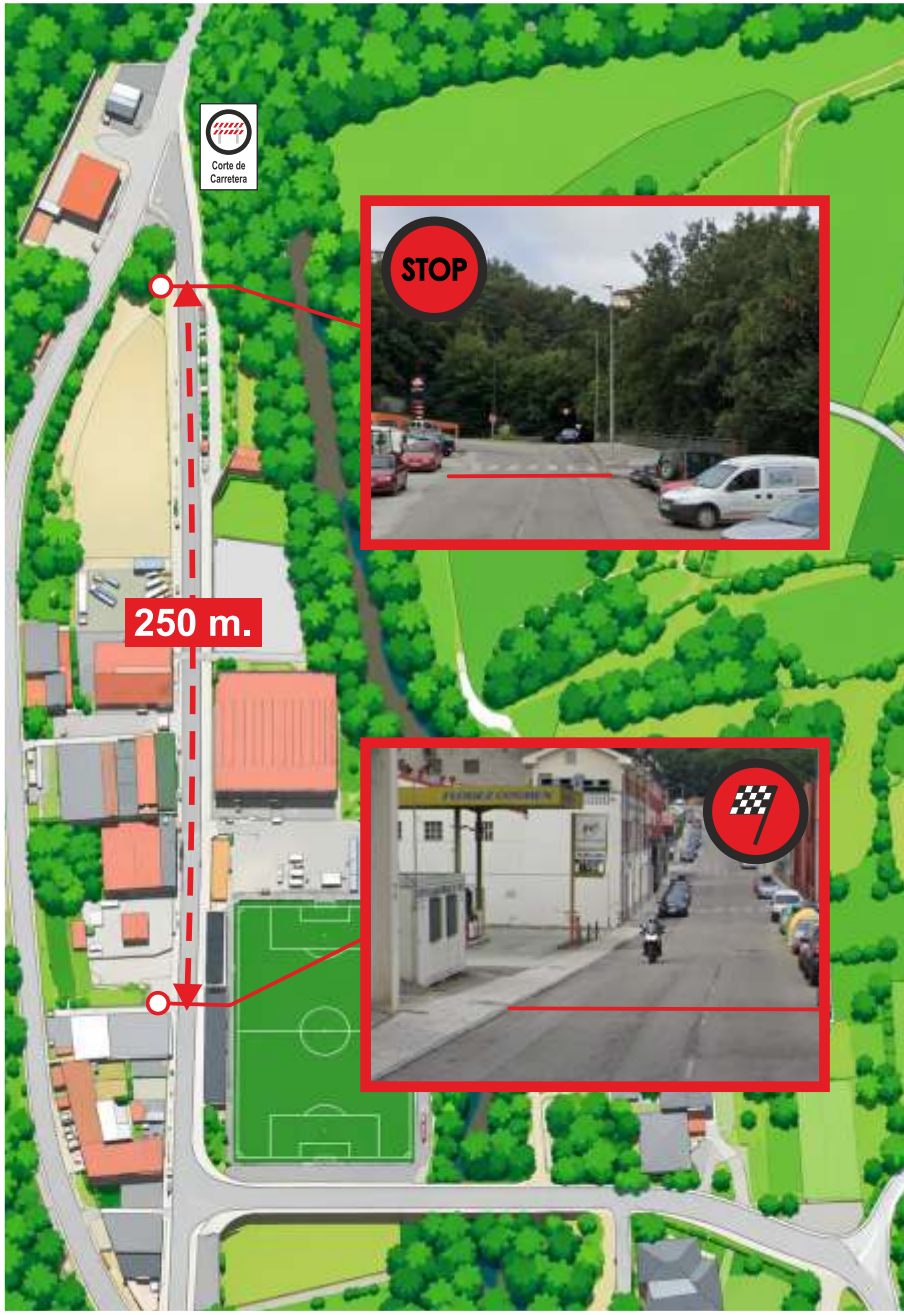

Cangas del Narcea	Distancia 15,10 Km.	Tiempo 20'	Media 45,30 Km/H

Sector: 12+1

TC 6 EXCONAR ➡ CH 6A PARQUE CERRADO FIN RALLY

Distancia Total	Distancia Parcial	DIRECCIÓN	INFORMACIÓN	Kms. a próx. CH
0,000	0,000	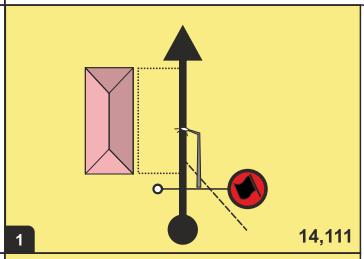 1 14,111	Local 43.205979 -6.587463 6 R S.V.A. Jefe Tramo	15,100
1,354	1,354	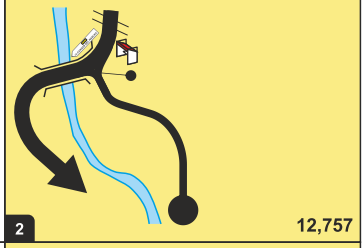 2 12,757	Local x CN-1 43.195444 -6.608758 CN-1 13 CANGAS DEL NARCEA	R-1 13,746
2,746	1,392	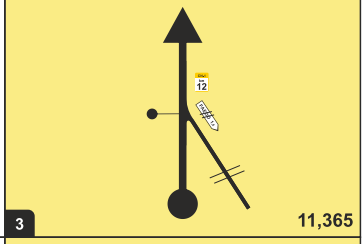 3 11,365	CN-1 43.196171 -6.589539 CN-1 km 12 FAEU 1,5	R-2 12,354
3,802	1,056	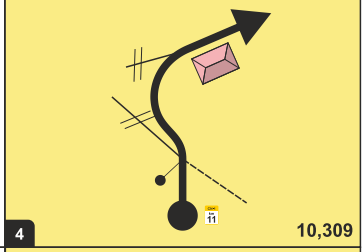 4 10,309	CN-1 43.201474 -6.585441 CN-1 km 11 !!! 30 En reconocimientos REDUCE LA VELOCIDAD PARAXAS	R-3 11,298
4,770	0,968	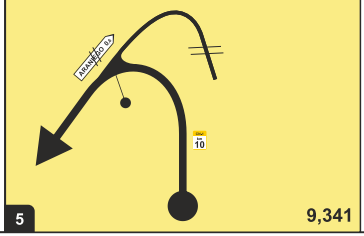 5 9,341	CN-1 43.200070 -6.576742 CN-1 km 10 ARANIEGO 0,6	R-4 10,330

6

Cangas del Narcea	Distancia 15,10 Km.	Tiempo 20'	Media 45,30 Km/H

Sector: 12+1

TC 6 EXCONAR ➡ CH 6A PARQUE CERRADO FIN RALLY

Distancia Total	Distancia Parcial	DIRECCIÓN	INFORMACIÓN	Kms. a próx. CH
6,021	1,251	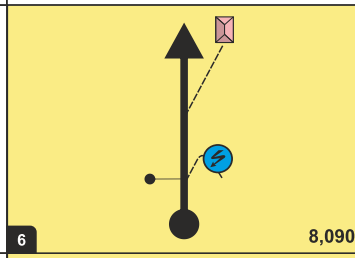	CN-1 43.205166 -6.571059	R-5 9,079
7,052	1,031	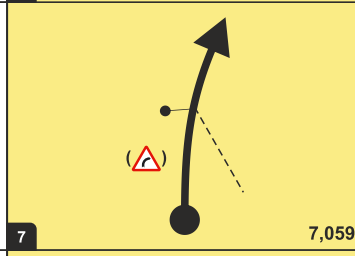	CN-1 43.208518 -6.563269	R-6 8,048
8,743	1,691	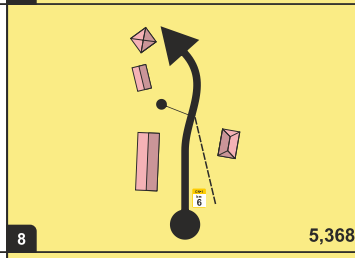	CN-1 43.211747 -6.552930 CN-1 km 6 !!! 30 En reconocimientos REDUCE LA VELOCIDAD CARCEDO DE LOMES	R-7 6,357
9,362	0,619	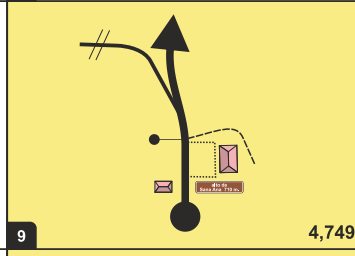	CN-1 43.206787 -6.549838 alto de Sana Ana 710 m.	R-8 5,738
11,034	1,672	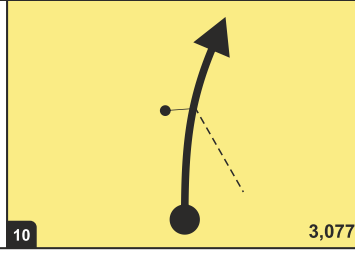	CN-1 43.197934 -6.549592	R-9 4,066

6

Distancia Total	Distancia Parcial	DIRECCIÓN	INFORMACIÓN	Kms. a próx. CH
12,293	1,259	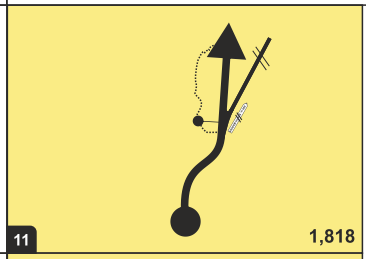 11 — 1,818	CN-3 43.192138 -6.552366 600 m. SANTA MARINA	R-10 2,807
13,270	0,977	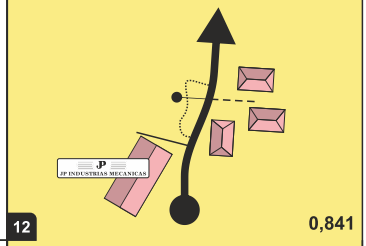 12 — 0,841	CN-1 43.185833 -6.549753 !!! 30 En reconocimientos REDUCE LA VELOCIDAD	R-11 1,830
13,428	0,158	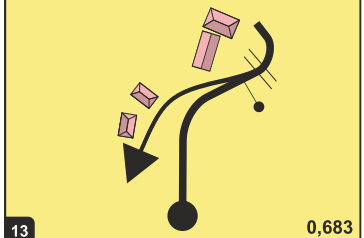 13 — 0,683	CN-1 x Obanca 43.185145 -6.551336 !!! 30 En reconocimientos REDUCE LA VELOCIDAD EL CARRASCAL	1,672
13,782	0,354	 14 — 0,329	ZONA ESCOLAR OBANCA 43.185458 -6.547264 !!! 30 En reconocimientos REDUCE LA VELOCIDAD Polígono Industrial	1,318
14,029	0,247	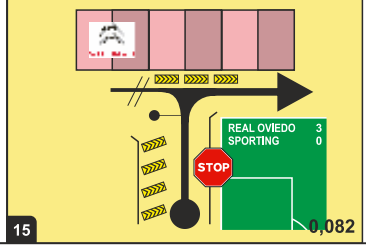 15 — 0,082	Puente Obanca x Avda. Alejandro Casona 43.184300 -6.544673 !!! 30 En reconocimientos REDUCE LA VELOCIDAD Se reduce la anchura del puente en 2 metros por el lado izquierdo. Los "portones" estarán protegidos por balas de paja y BARRERAS DE HORMIGÓN.	1,071

Cangas del Narcea

Distancia **15,10** Km. | Tiempo **20'** | Media **45,30** Km/H

Sector: **12+1**

TC 6 EXCONAR ➡ CH 6A PARQUE CERRADO FIN RALLY

Distancia Total	Distancia Parcial	DIRECCIÓN	INFORMACIÓN	Kms. a próx. CH
14,111	0,082	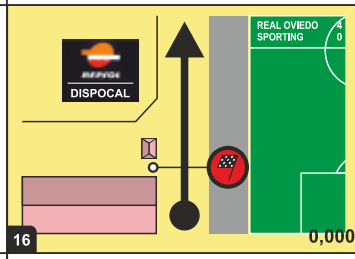	Avda. Alejandro Casona 43.183674 -6.545054 6	0,989
14,36	0,25	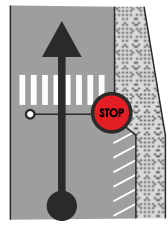	Avda. Alejandro Casona 43.181714 -6.546465 STOP 6	0,74
14,44	0,08		Avda. Alejando Casona x AS-15 (Avda. de Oviedo) 43.180897 -6.546980 Corte de Carretera	0,66
14,82	0,38	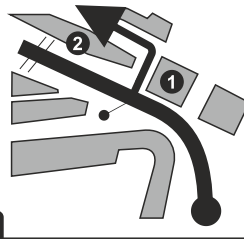	AS-15 x C/ La Esperanza 1 JUZGADOS 2 BAR MAGADÁN	0,28
15,10	0,28	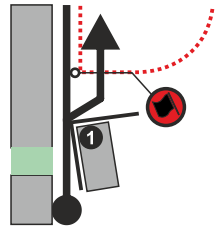	C/ La Esperanza x C.P. Alejandro Casona 43.178682 -6.552424 **PARQUE CERRADO FIN RALLY C.P. ALEJANDRO CASONA** 6A ESTÁ PERMITIDA LA ENTRADA CON ADELANTO 1 EL RINCÓN DE TOÑÍN	0,00



CAMPEONATO DE ASTURIAS · 4-5|DICIEMBRE|2026

37 Rally CANGAS CONTRATAS SOUTO

cangas del narcea
LA ASTURIAS PARA DESCUBRIR

GESRENORTE

FAPA

DESARROLLOS URBANOS TEATRO TORENO

Si llegasta hasta aquí...
¡¡ENHORABUENA!!
Sólo te queda esperar a la apertura del Parque Cerrado para finalizar el 37 RALLY CANGAS

Esperamos volver a verte por Cangas del Narcea en 2027

¡¡¡Leñaaaaaaaaaa!!!

NOTAS



LIBRO DE RUTA

ITINERARIOS DE EMERGENCIA

NOTAS



TC 1 · T. FONTANIELLA - REALE SEGUROS

TC 2 · GESRENORTE

SECTOR ORIGINAL

Cangas del Narcea	Distancia 35,90 Km.	Tiempo 47'	Media 45,83 Km/H
Sector: 2	TC 1 T. FONTANIELLA-REALE SEGUROS ➧ TC 2 GESRENORTE		

SECTOR DE EMERGENCIA

Cangas del Narcea	Distancia 25,79 Km.	Tiempo 37'	Media 41,86 Km/H
Sector: 2	TC 1 T. FONTANIELLA-REALE SEGUROS ➧ TC 2 GESRENORTE		

SECTOR DESDE CONTROL STOP

Cangas del Narcea	Distancia 10,54 Km.	Tiempo 20'	Media 31,65 Km/H
Sector: 2	C. STOP T. FONTANIELLA-REALE SEGUROS ➧ TC 2 GESRENORTE		

Cangas del Narcea motor	Distancia 25,79 Km.	Tiempo 37'	Media 41,86 Km/H

Sector: 2

TC 1 T. FONTANIELLA - REALE SEGUROS ➡ TC 2 GESRENORTE

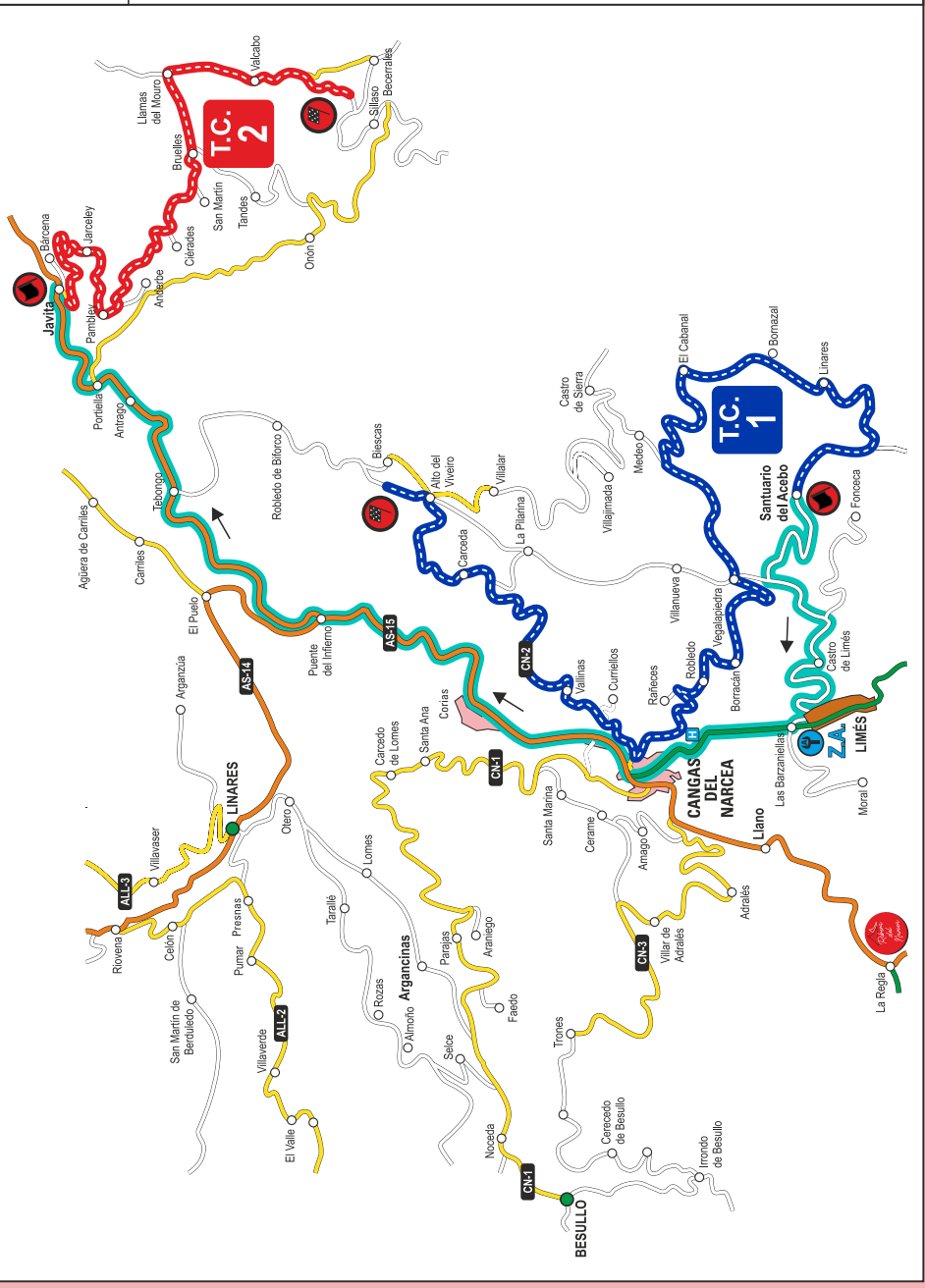

Cangas del Narcea motor	Distancia 25,79 Km.	Tiempo 37'	Media 41,86 Km/H

Sector: 2

TC 1 T. FONTANIELLA - REALE SEGUROS ➧ TC 2 GESRENORTE

Distancia Total	Distancia Parcial	DIRECCIÓN	INFORMACIÓN	Kms. a próx. CH
0,00	0,00	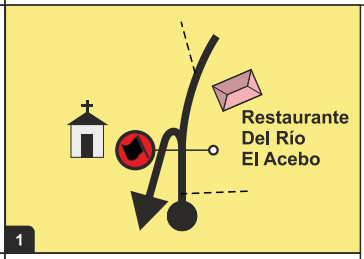 1	Local 43.158495 -6.498842 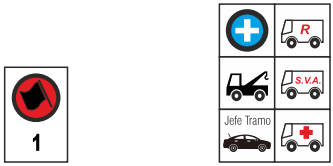	25,79
2,78	2,78	 2	Local x Local 43.162431 -6.513801 	23,01
4,15	1,37	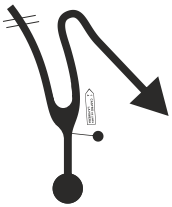 3	Local 	21,64
7,91	3,76	 4	Local x AS-213 43.157780 -6.540264 	17,88
10,68	2,77	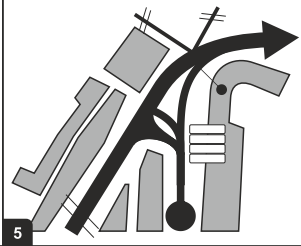 5	AS-213 x AS-15 43.179906 -6.550667 	15,11

Cangas del Narcea motor | Distancia **25,79** Km. | Tiempo **37'** | Media **41,86** Km/H

Sector: **2**

TC 1 T. FONTANIELLA - REALE SEGUROS ➧ TC 2 GESRENORTE

Distancia Total	Distancia Parcial	DIRECCIÓN	INFORMACIÓN	Kms. a próx. CH
11,02	0,34	 6	AS-15 	14,77
25,63	14,61	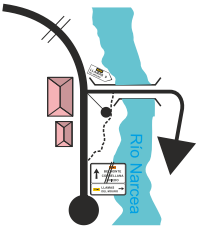 7	AS-15 x CN-6 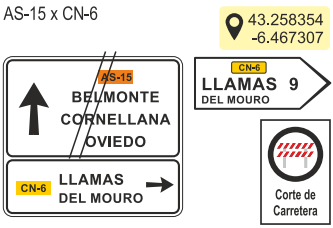	0,16
25,79	0,16	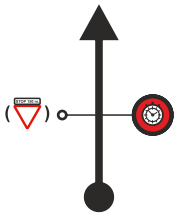 8	CN-6 	0,00
	0,11	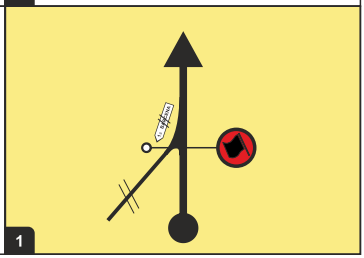 1	CN-6 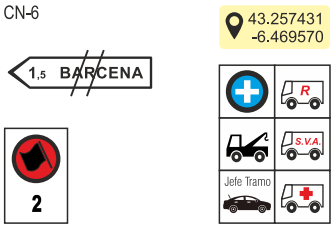	



TC 2 · GESRENORTE

CH 2A · REAGRUPAMIENTO

SECTOR ORIGINAL

Cangas del Narcea motor	Distancia 34,60 Km.	Tiempo 45'	Media 46,13 Km/H	
Sector: 3	TC 2 GESRENORTE ➧ CH 2A REAGRUPAMIENTO			

SECTOR DE EMERGENCIA

Cangas del Narcea motor	Distancia 16,02 Km.	Tiempo 25'	Media 38,94 Km/H	
Sector: 3	TC 2 GESRENORTE ➧ CH 2A REAGRUPAMIENTO			

SECTOR DESDE CONTROL STOP

Cangas del Narcea motor	Distancia 23,38 Km.	Tiempo 30'	Media 46,76 Km/H	
Sector: 3	C. STOP GESRENORTE ➧ CH 2A REAGRUPAMIENTO			

Cangas del Narcea motor	Distancia 16,02 Km.	Tiempo 25'	Media 38,94 Km/H

Sector: 3

TC 2 GESRENORTE ➡ CH 2A REAGRUPAMIENTO

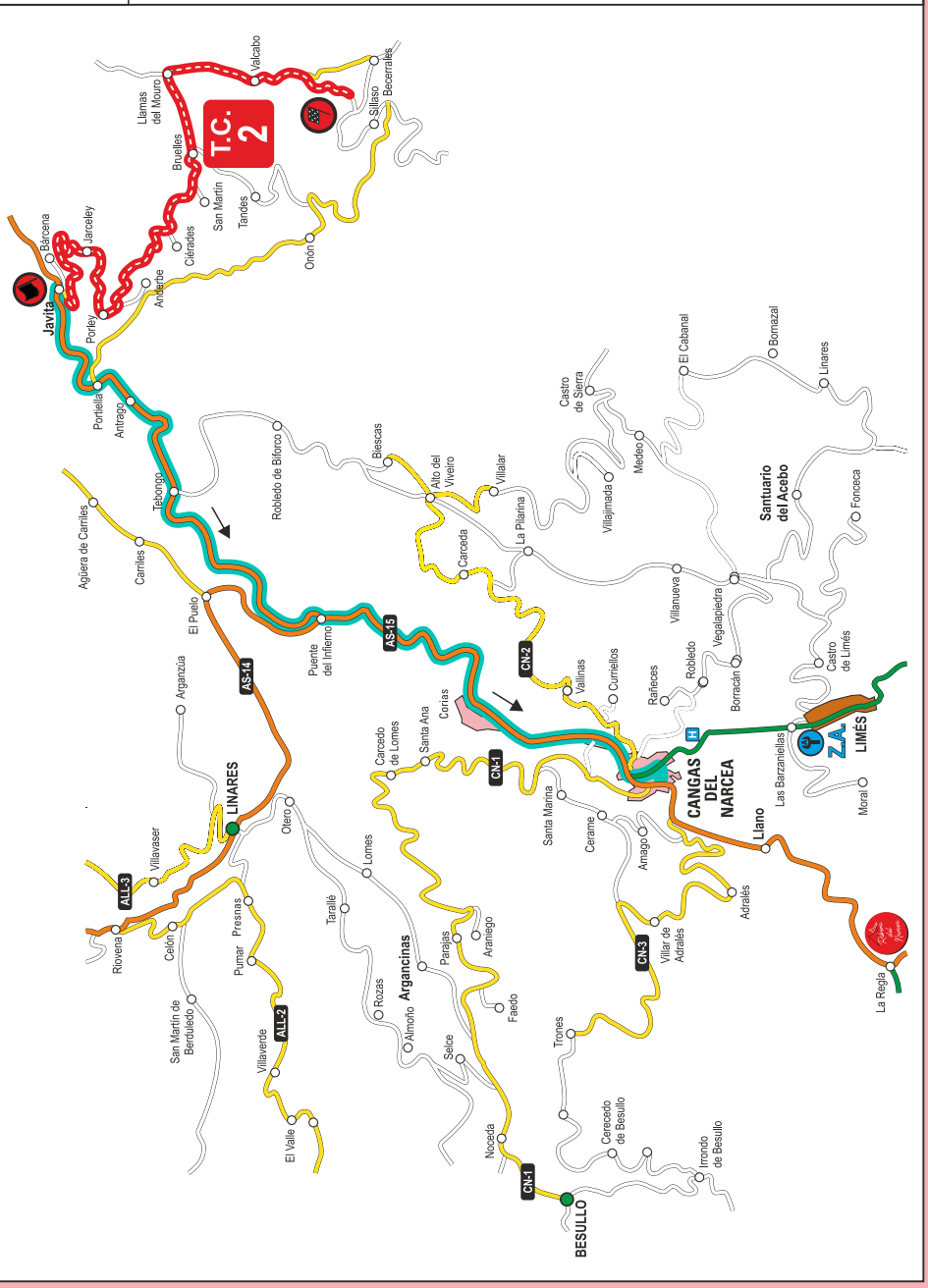

Cangas del Narcea motor | Distancia 16,02 Km. | Tiempo 25' | Media 38,94 Km/H

Sector: 3

TC 2 GESRENORTE ➡ CH 2A REAGRUPAMIENTO

Distancia Total	Distancia Parcial	DIRECCIÓN	INFORMACIÓN	Kms. a próx. CH
0,00	0,00	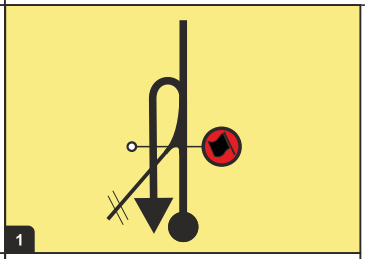	CN-6 1,5 BARCENA 2 43.257431 -6.469570 R S.V.A. Jefe Tramo	16,02
0,27	0,27	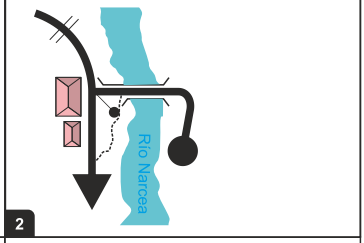	CN-6 x AS-15 43.258354 -6.467307	15,75
14,98	14,71		AS-15 43.181114 -6.546644 AS-15 km 58	1,04
15,33	0,35	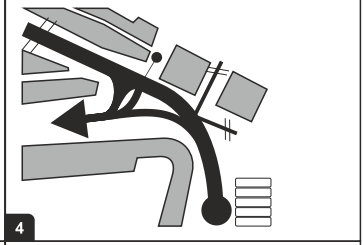	AS-15 x AS-213 (C/ Uría) 43.179840 -6.550852 Pto. de Leitariegos VILLABLINO recinto ferial hospital Carmen y Severo Ochoa ayuntamiento santuario del ACEBO	0,69
15,69	0,36	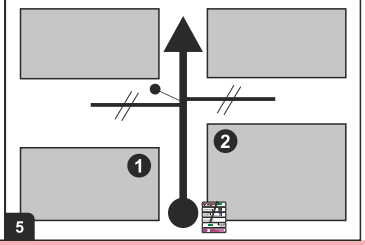	C/ Uría 43.176932 -6.548969 Pto. de Leitariegos VILLABLINO recinto ferial hospital Carmen y Severo Ochoa ayuntamiento VILLALAR PORLEY santuario del ACEBO 1 CASA PARLA 1 HISVE	0,33

Cangas del Narcea motor	Distancia 16,02 Km.	Tiempo 25'	Media 38,94 Km/H

Sector: 3	TC 2 GESRENORTE ➡ CH 2A REAGRUPAMIENTO

Distancia Total	Distancia Parcial	DIRECCIÓN	INFORMACIÓN	Kms. a próx. CH
15,90	0,21	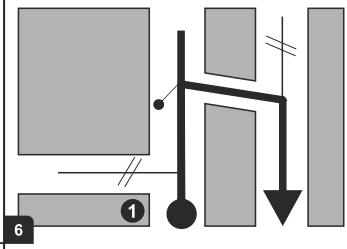	C/ Uría x C/ Velarde x C/ Pelayo 43.175332 -6.547642  1 CAFÉ MALLO	0,12
16,02	0,12	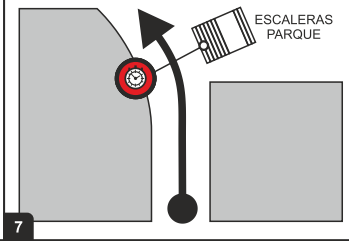	C/ Suárez Cantón x Plaza Conde Toreno 43.175943 -6.548637 	0,00



TC 3 · EXCONAR

TC 4 · T. FONTANIELLA - REALE SEGUROS

SECTOR ORIGINAL

Cangas del Narcea	Distancia 25,40 Km.	Tiempo 37'	Media 41,19 Km/H
Sector: 7	TC 3 EXCONAR ➧ TC 4 TALLERES FONTANIELLA - REALE SEGUROS		

SECTOR DE EMERGENCIA

Cangas del Narcea	Distancia 28,90 Km.	Tiempo 37'	Media 46,91 Km/H
Sector: 7	TC 3 EXCONAR ➧ TC 4 TALLERES FONTANIELLA - REALE SEGUROS		

SECTOR DESDE CONTROL STOP

Cangas del Narcea	Distancia 11,29 Km.	Tiempo 20'	Media 33,90 Km/H
Sector: 7	C. STOP EXCONAR ➧ TC 4 TALLERES FONTANIELLA - REALE SEGUROS		

Cangas del Narcea motor	Distancia 28,90 Km.	Tiempo 37'	Media 46,91 Km/H
Sector: 7	TC 3 EXCONAR ➡ TC 4 TALLERES FONTANIELLA - REALE SEGUROS		

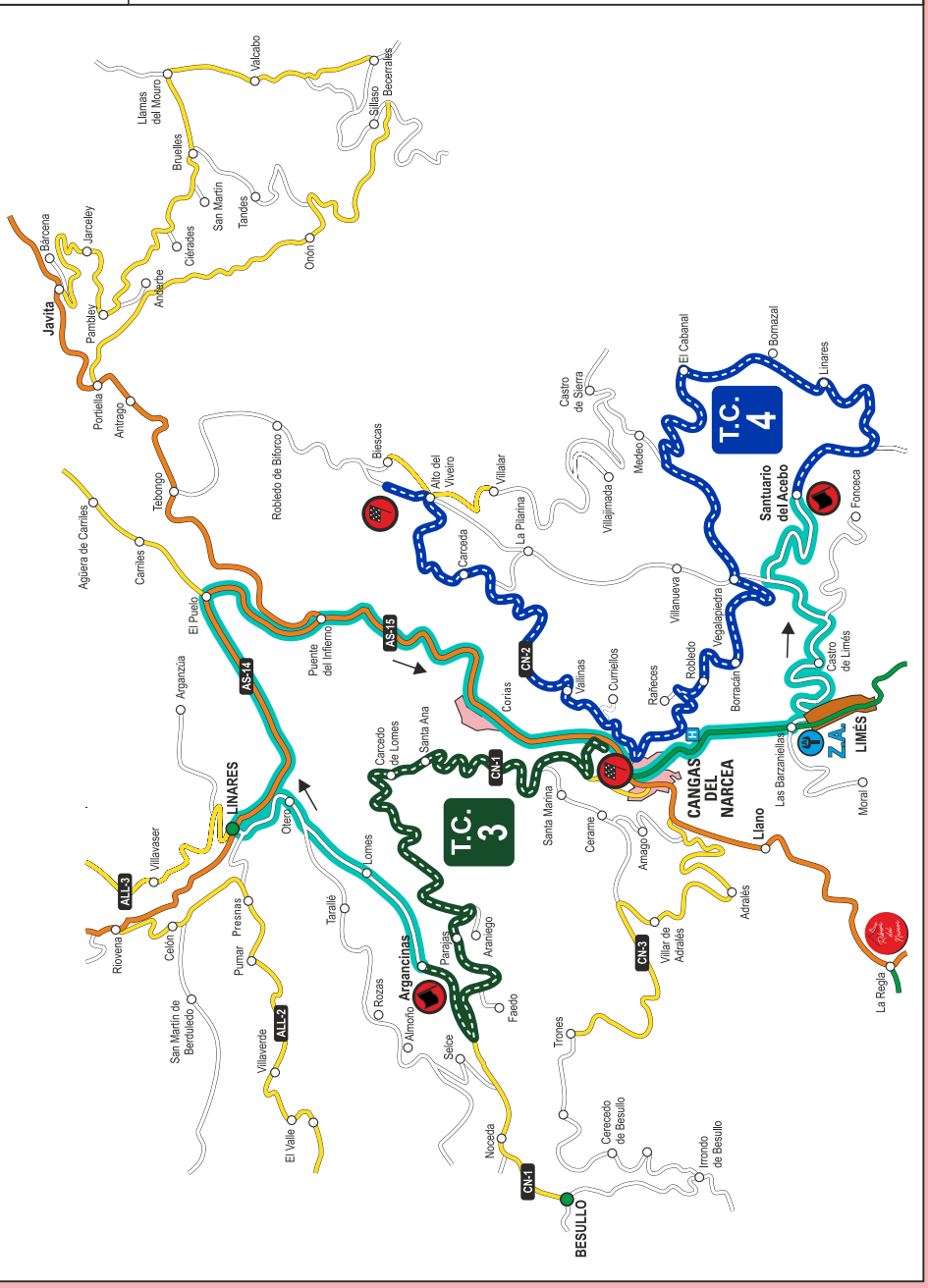

Cangas del Narcea motor	Distancia 28,90 Km.	Tiempo 37'	Media 46,91 Km/H

Sector: 7

TC 3 EXCONAR ➧ TC 4 TALLERES FONTANIELLA - REALE SEGUROS

Distancia Total	Distancia Parcial	DIRECCIÓN	INFORMACIÓN	Kms. a próx. CH
0,00	0,00	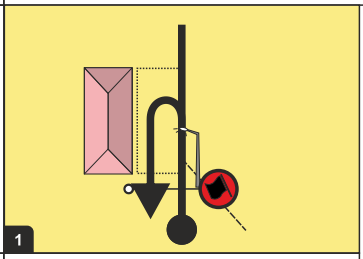 1	Local 43.205979 -6.587463 3 R S.V.A. Jefe Tramo	28,90
3,35	3,35	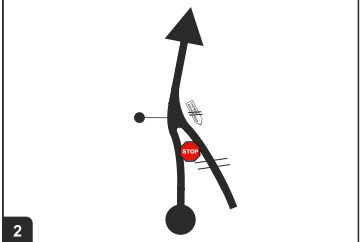 2	Local x Local STOP CHOMES ARGANCINAS	25,55
4,86	1,51	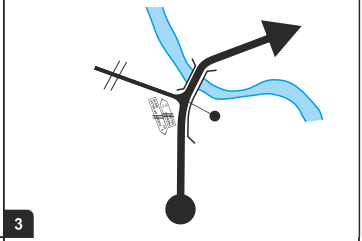 3	Local 6 PUENTE DE SELCE IBOYO 10,5 PRESNAS 1,5 CELÓN 2,5	27,04
4,98	0,12	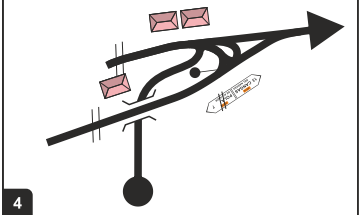 4	Local x AS-14 STOP AS-14 13 CANGAS DEL NARCEA AS-14 POLA DE ALLANDE 7 "LINARES"	23,92
11,65	6,67	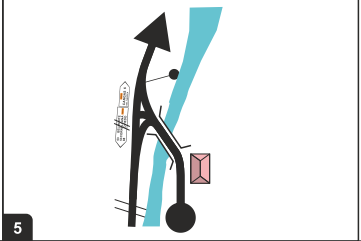 5	AS-14 x AS-15 53 BELMONTE 53 CORNELLANA AS-15 88 OVIEDO AS-14 CANGAS 6 DEL NARCEA	17,25

Cangas del Narcea motor	Distancia 28,90 Km.	Tiempo 37'	Media 46,91 Km/H

Sector: 7

TC 3 EXCONAR ➧ TC 4 TALLERES FONTANIELLA - REALE SEGUROS

Distancia Total	Distancia Parcial	DIRECCIÓN	INFORMACIÓN	Kms. a próx. CH
17,94	6,29		AS-15 AS-15 km 58	10,96
18,29	0,35	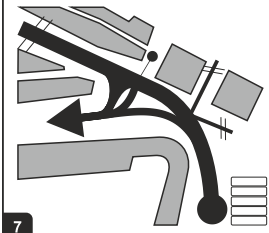	AS-15 x AS-213 (C/ Uría) AS-213 Pto. de Leitariegos VILLABLINO recinto ferial hospital Carmen y Severo Ochoa ayuntamiento santuario del ACEBO	10,61
21,08	2,79	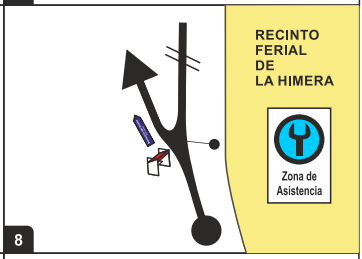	AS-213 x Local 43.157780 -6.540264 Santuario del Acebo Ruta Ciclista	7,82
21,39	0,31	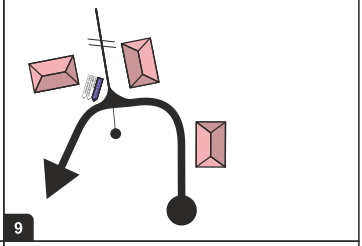	Local 43.155400 -6.538467 CANCHA DE TIRO CASTRO DE LIMÉS FONCECA Santuario del Acebo Ascensión 2 (por Castro de Limés)	7,51
24,85	3,45	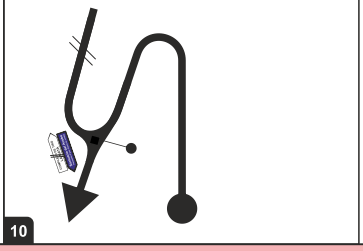	Local 43.154010 -6.521380 COMPLEJO DE TIRO LA MATA Santuario del Acebo Ascensión 2 (por Castro de Limés)	4,62

Cangas del Narcea motor	Distancia 28,90 Km.	Tiempo 37'	Media 46,91 Km/H

Sector: 7

TC 3 EXCONAR ➡ TC 4 TALLERES FONTANIELLA - REALE SEGUROS

Distancia Total	Distancia Parcial	DIRECCIÓN	INFORMACIÓN	Kms. a próx. CH
26,21	1,37	 11	Local x Local 43.162431 -6.513801  !!!	2,69
28,42	2,21	 12	Local 43.156565 -6.504794  **Entrada de tierra al aparcamiento del Santuario**	0,48
28,90	0,48	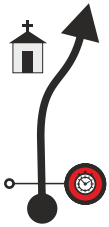 13	Local 43.158515 -6.499870  **Monolito Santuario**	0,00
	0,09	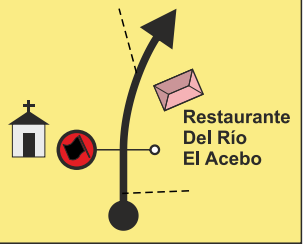 1	Local 43.158495 -6.498842  	

!!! **Si las condiciones meteorológicas impiden la celebración de la parte alta del tramo por presencia de nieve, el C.H. 4 se trasladaría a esta viñeta y la salida se realizaría en VEGALAPIEDRA, quedando reducido tanto el sector como el tramo en 11,1 km.**
Los tiempos de los sectores 3 y 4 se mantendrían inamovibles.

NOTAS



TC 4 · T. FONTANIELLA - REALE SEGUROS

CH 4A · REAGRUPAMIENTO

SECTOR ORIGINAL

Cangas del Narcea	Distancia 42,40 Km.	Tiempo 55'	Media 46,25 Km/H
Sector: 8	TC 4 T. FONTANIELLA-REALE ➧ CH 4A REAGRUPAMIENTO		

SECTOR DE EMERGENCIA

Cangas del Narcea	Distancia 9,30 Km.	Tiempo 15'	Media 37,20 Km/H
Sector: 8	TC 4 T. FONTANIELLA-REALE ➧ CH 4A REAGRUPAMIENTO		

SECTOR DESDE CONTROL STOP

Cangas del Narcea	Distancia 17,04 Km.	Tiempo 25'	Media 40,96 Km/H
Sector: 8	C. STOP T. FONTANIELLA-REALE ➧ CH 4A REAGRUPAMIENTO		

Cangas del Narcea motor	Distancia 9,30 Km.	Tiempo 15'	Media 37,20 Km/H

Sector: 8

TC 4 T. FONTANIELLA-REALE ➡ CH 4A REAGRUPAMIENTO

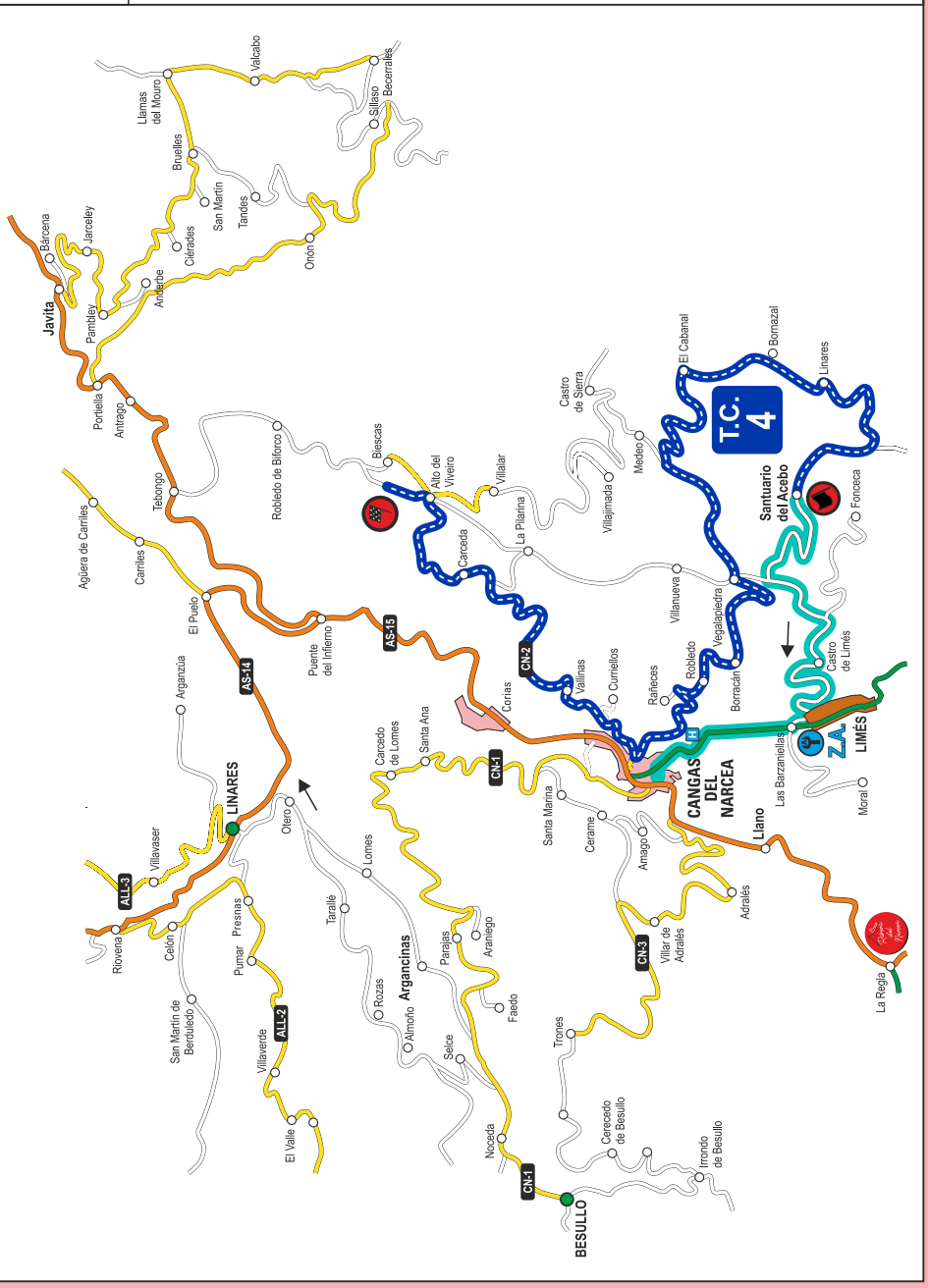

Sector: 8

TC 4 T. FONTANIELLA-REALE ➧ CH 4A REAGRUPAMIENTO

Distancia Total	Distancia Parcial	DIRECCIÓN	INFORMACIÓN	Kms. a próx. CH
0,00	0,00		Local 43.158495 -6.498842  	9,30
2,78	2,78	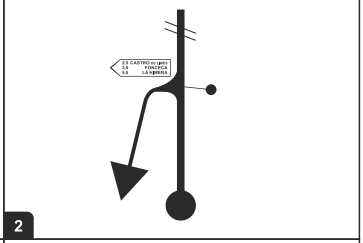	Local x Local 43.162431 -6.513801 	6,52
4,15	1,37	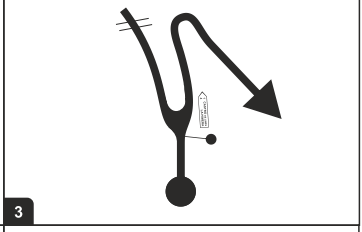	Local 	5,15
7,91	3,76	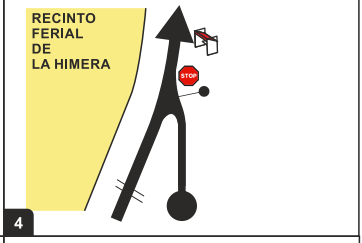	Local x AS-213 43.157780 -6.540264 	1,39
9,18	1,27	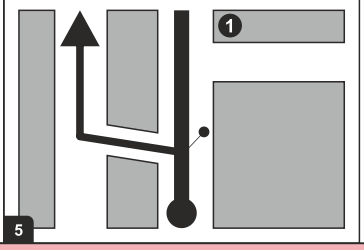	AS-213 x C/Velarde x C/ Pelayo 43.175332 -6.547642  1 CAFETERÍA MALLO	0,12

Cangas del Narcea motor	Distancia 9,30 Km.	Tiempo 15'	Media 37,20 Km/H

Sector: 8	TC 4 T. FONTANIELLA-REALE ➡ CH 4A REAGRUPAMIENTO

Distancia		DIRECCIÓN	INFORMACIÓN	Kms. a próx. CH
Total	Parcial			
9,30	0,12	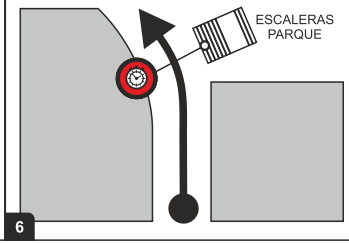	C/ Suárez Cantón x Plaza Conde Toreno 43.175943 -6.548637 	0,00



TC 5 · GESRENORTE

TC 6 · EXCONAR

SECTOR ORIGINAL

Cangas del Narcea	Distancia 39,10 Km.	Tiempo 52'	Media 45,12 Km/H
Sector: 12	TC 5 GESRENORTE ➧ TC 6 EXCONAR		

SECTOR DE EMERGENCIA

Cangas del Narcea	Distancia 20,01 Km.	Tiempo 37'	Media 32,48 Km/H
Sector: 12	TC 5 GESRENORTE ➧ TC 6 EXCONAR		

SECTOR DESDE CONTROL STOP

Cangas del Narcea	Distancia 27,88 Km.	Tiempo 37'	Media 45,25 Km/H
Sector: 12	C. STOP GESRENORTE ➧ TC 6 EXCONAR		

Cangas del Narcea motor	Distancia 20,01 Km.	Tiempo 37'	Media 32,48 Km/H

Sector: 12

TC 5 GESRENORTE ➡ TC 6 EXCONAR

Cangas del Narcea

Distancia **20,01** Km. | Tiempo **37'** | Media **32,48** Km/H

Sector: **12**

TC 5 GESRENORTE ➧ TC 6 EXCONAR

Distancia Total	Distancia Parcial	DIRECCIÓN	INFORMACIÓN	Kms. a próx. CH
0,00	0,00	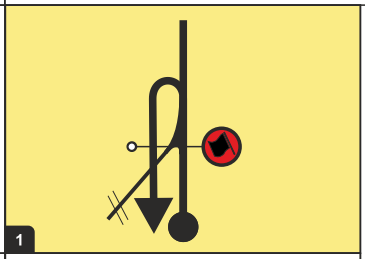	CN-6 43.257431 -6.469570 1,5 BARCENA 5 R S.V.A. Jefe Tramo	20,01
0,27	0,27	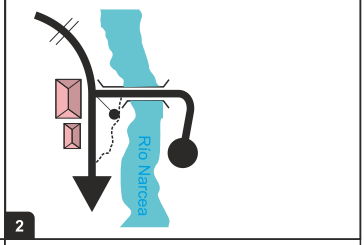	CN-6 x AS-15 43.258354 -6.467307	19,74
8,44	8,17	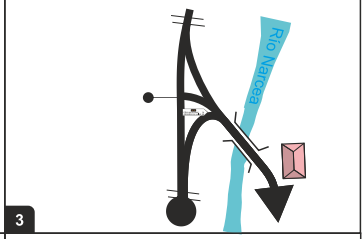	AS-15 x AS-14 43.219983 -6.524242 AS-14 POLA DE ALLANDE 14 GRANDAS DE SALIME 58 PUENTE DEL INFIERNO	11,57
15,15	6,71		AS-14 x ALL-3 43.231846 -6.562861 LLINARES LINARES 6 PUENTE DE SELCE	4,86
15,27	0,12	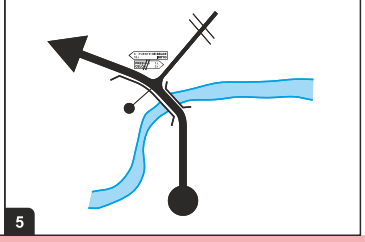	ALL-3 43.231589 -6.564227 6 PUENTE DE SELCE 10,5 IBOYO PRESNAS 1,5 CELÓN 2,5	4,74

Cangas del Narcea motor | Distancia 20,01 Km. | Tiempo 37' | Media 32,48 Km/H

Sector: 12

TC 5 GESRENORTE ➧ TC 6 EXCONAR

Distancia Total	Distancia Parcial	DIRECCIÓN	INFORMACIÓN	Kms. a próx. CH
16,78	1,51	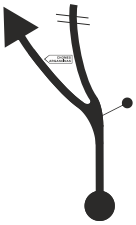 6	ALL-3 x Local 43.181114 -6.546644 CHOMES ARGANCINAS	3,23
20,01	3,23	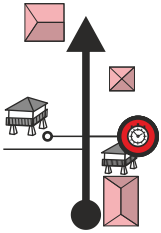 7	Local 43.205142 -6.588458 6 ARGANCINAS	0,00
	0,12	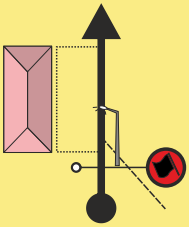 1	Local 43.205979 -6.587463 6 R S.V.A. Jefe Tramo	



TC 6 · EXCONAR

CH 6A · PARQUE CERRADO FIN RALLY

SECTOR ORIGINAL

Cangas del Narcea	Distancia 15,10 Km.	Tiempo 20'	Media 45,30 Km/H
Sector: 12+1	TC 6 EXCONAR ➡ CH 6A PARQUE CERRADO FIN RALLY		

SECTOR DE EMERGENCIA

Cangas del Narcea	Distancia 18,60 Km.	Tiempo 30'	Media 37,20 Km/H
Sector: 12+1	TC 6 EXCONAR ➡ CH 6A PARQUE CERRADO FIN RALLY		

SECTOR DESDE CONTROL STOP

Cangas del Narcea	Distancia 0,99 Km.	Tiempo 7'	Media 8,53 Km/H
Sector: 12+1	C. STOP EXCONAR ➡ CH 6A PARQUE CERRADO FIN RALLY		

Cangas del Narcea motor | Distancia 18,60 Km. | Tiempo 30' | Media 37,20 Km/H

Sector: 12+1

TC 6 EXCONAR ➡ CH 6A PARQUE CERRADO FIN RALLY

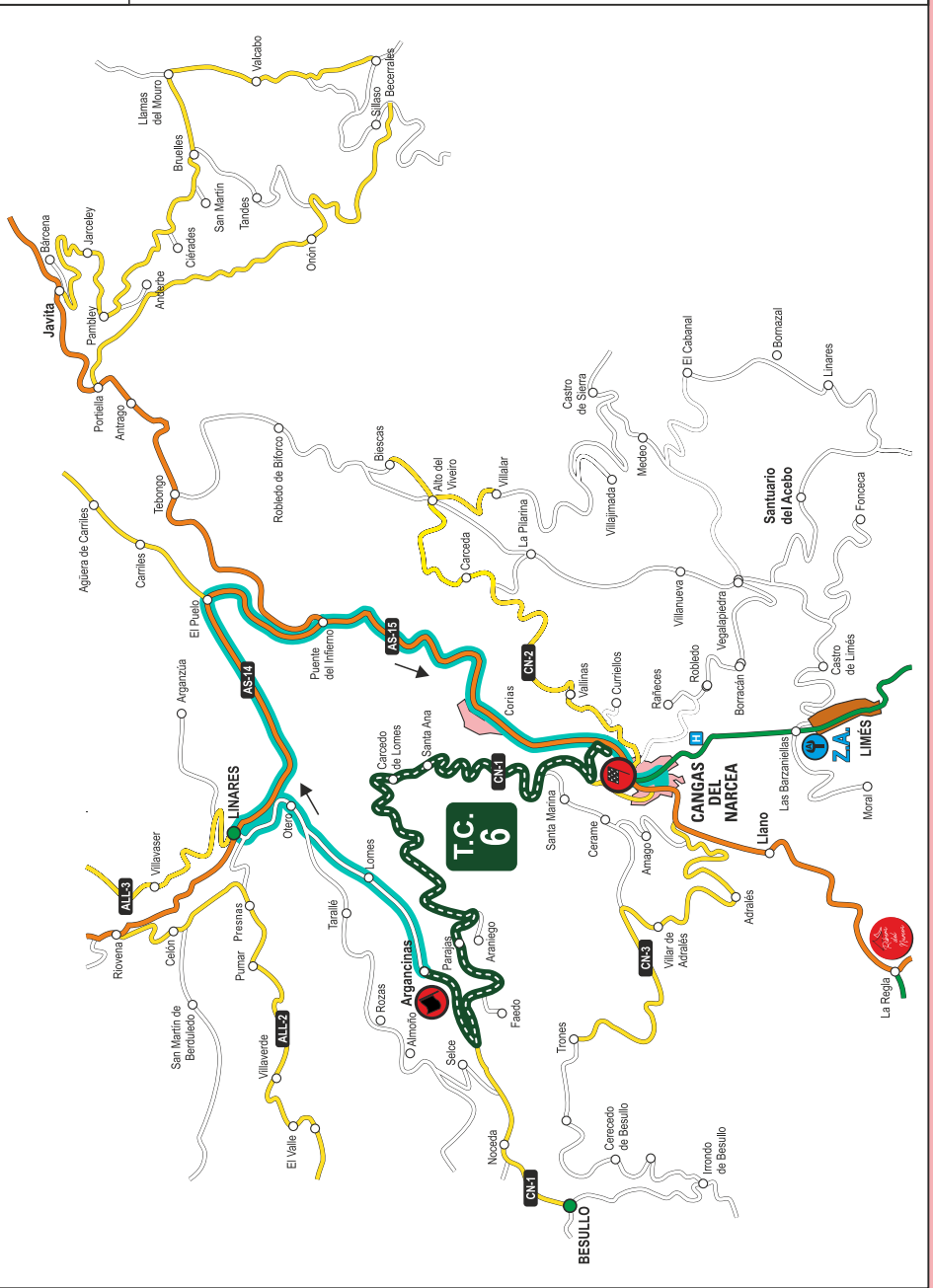

Cangas del Narcea motor | Distancia 18,60 Km. | Tiempo 30' | Media 37,20 Km/H

Sector: 12+1

TC 6 EXCONAR ➧ CH 6A PARQUE CERRADO FIN RALLY

Distancia Total	Distancia Parcial	DIRECCIÓN	INFORMACIÓN	Kms. a próx. CH
0,00	0,00	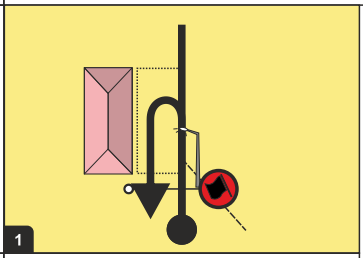 1	Local 43.205979 -6.587463 6 R S.V.A. Jefe Tramo	28,90
3,35	3,35	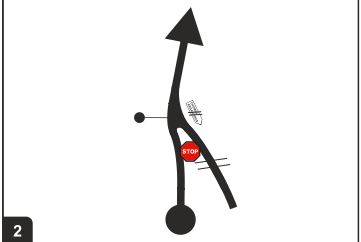 2	Local x Local STOP CHOMES ARGANCINAS	25,55
4,86	1,51	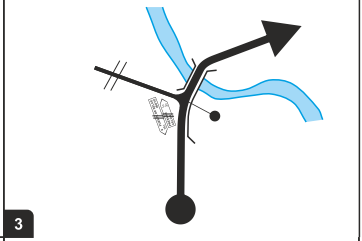 3	Local 6 PUENTE DE SELCE 10,5 IBOYO PRESNAS 1,5 CELÓN 2,5	27,04
4,98	0,12	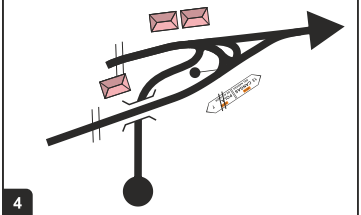 4	Local x AS-14 STOP AS-14 13 CANGAS DEL NARCEA AS-14 POLA 7 DE ALLANDE "LINARES"	23,92
11,65	6,67	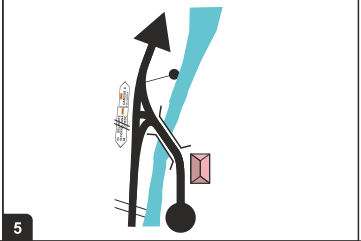 5	AS-14 x AS-15 53 BELMONTE 53 CORNELLANA AS-15 88 OVIEDO AS-14 CANGAS 6 DEL NARCEA	17,25

Cangas del Narcea motor | Distancia 18,60 Km. | Tiempo 30' | Media 37,20 Km/H

Sector: 12+1

TC 6 EXCONAR ➡ CH 6A PARQUE CERRADO FIN RALLY

Distancia Total	Distancia Parcial	DIRECCIÓN	INFORMACIÓN	Kms. a próx. CH
17,94	6,29		AS-15 AS-15 km 58	10,96
18,32	0,38	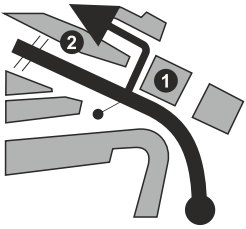	AS-15 x C/ La Esperanza 1 JUZGADOS 2 BAR MAGADÁN	0,28
18,60	0,28	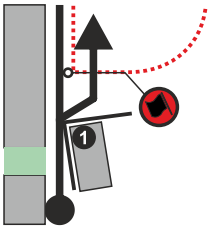	C/ La Esperanza x C.P. Alejandro Casona 43.178682 -6.552424 **PARQUE CERRADO FIN RALLY C.P. ALEJANDRO CASONA** 6A ESTÁ PERMITIDA LA ENTRADA CON ADELANTO 1 EL RINCÓN DE TOÑÍN	0,00



CARNET DE CONTROL

CAMPEONATO DE ASTURIAS · 4-5|DICIEMBRE|2026

37 Rally CANGAS CONTRATAS SOUTO

GESRENORTE

DESARROLLOS URBANOS TEATRO TORENO

¡¡IMPORTANTE!!

En caso de detención dentro del tramo o aplicación del Itinerario de Emergencia...



En caso de neutralización del Tramo Cronometrado y de utilización del Itinerario de Emergencia, el Cronometrador marcará tu hora de salida por dicho itinerario.
Debes sumar a la hora marcada, el tiempo del sector por el itinerario de emergencia, que puede no coincidir con el del sector original.

En caso de detención dentro del Tramo Cronometrado porque algún vehículo bloquea la carretera, a tu llegada al Control Stop se te marcará la hora de paso por el mismo.
Debes sumar a esa hora el tiempo que tienes para llegar desde el Control Stop al siguiente Control Horario.

37 Rally Ciudad de Cangas – Contratas Souto

Nº

Carnet de Control "A"

Sección 1

CH 0 — 8,08 Km — 28,52 Km/h — **CH 1**

SALIDA RALLY · Recinto Ferial de La Himera

HORA TEÓRICA CH 0 (H M) | HORA REAL CH 0 (H M) | TIEMPO SECTOR 00 17 | HORA REAL CH 1 (H M)

N.º VEHÍCULO ANTERIOR

USO CONCURSANTE — HORA TEÓRICA (H M) — CH 1

CH 1 — 35,90 Km — 45,83 Km/h — **CH 2**

TC 1 · TALLERES FONTANIELLA - REALE SEGUROS · 25,36 Km.

HORA LLEGADA (H M S 1/10)

HORA TEÓRICA SALIDA TC 1 (H M) | HORA REAL DE SALIDA TC 1 (H M) | TIEMPO SECTOR 00 47 | HORA REAL CH 2 (H M)

TIEMPO INVERTIDO (M S 1/10)

N.º VEHÍCULO ANTERIOR

USO CONCURSANTE — HORA TEÓRICA (H M) — CH 2

USAR SÓLO EN CASO DE INTERRUPCIÓN TC

NUEVA HORA DE SALIDA ó NUEVA HORA EN STOP TC (H M)

TIEMPO SECTOR EMERGENCIA ▶ 0h 37'

TIEMPO DESDE STOP ▶ 0h 20'

USO CONCURSANTE — HORA TEÓRICA CH 2 (H M)

CH 2 — 34,60 Km — 46,13 Km/h — **CH 2A**

TC 2 · GESRENORTE · 11,22 Km.

HORA LLEGADA (H M S 1/10)

HORA TEÓRICA SALIDA TC 2 (H M) | HORA REAL DE SALIDA TC 2 (H M) | TIEMPO SECTOR 00 45 | HORA REAL CH 2A (H M)

TIEMPO INVERTIDO (M S 1/10)

N.º VEHÍCULO ANTERIOR

USO CONCURSANTE — HORA TEÓRICA (H M) — CH 2A

USAR SÓLO EN CASO DE INTERRUPCIÓN TC

NUEVA HORA DE SALIDA ó NUEVA HORA EN STOP TC (H M)

TIEMPO SECTOR EMERGENCIA ▶ 0h 25'

TIEMPO DESDE STOP ▶ 0h 30'

USO CONCURSANTE — HORA TEÓRICA CH 2A (H M)


QR

37 Rally CANGAS CONTRATAS SOUTO

Nº

Carnet de Control "B"

Sección 2

CH 2B — 2,88 Km — 17,28 Km/h — **CH 2C**

SALIDA REAGRUPAMIENTO · Ayto. Cangas del Narcea

HORA TEÓRICA CH 2B: H | M

HORA REAL CH 2B: H | M

TIEMPO SECTOR: 00 | 10

N.º VEHÍCULO ANTERIOR

HORA REAL CH 2C: H | M

USO CONCURSANTE

HORA TEÓRICA: H | M

CH 2C

CH 2C — **CH 2D**

ZONA DE ASISTENCIA RECICAUTO

Recinto Ferial de La Himera

TIEMPO SECTOR: 00 | 40

N.º VEHÍCULO ANTERIOR

HORA REAL CH 2D: H | M

HORA TEÓRICA: H | M

CH 2D

USO CONCURSANTE

CH 2D — 20,80 Km — 46,22 Km/h — **CH 3**

SALIDA Z.A. RECICAUTO

HORA REAL DE SALIDA CH 2D: H | M

TARGET TIME TIEMPO SECTOR: 00 | 27

N.º VEHÍCULO ANTERIOR

HORA REAL CH 3: H | M

USO CONCURSANTE

HORA TEÓRICA: H | M

CH 3

CH 3 — 25,40 Km — 41,19 Km/h — **CH 4**

TC 3 · EXCONAR · 14,11 Km.

HORA LLEGADA: H | M | S | 1/10

HORA TEÓRICA SALIDA TC 3: H | M

HORA REAL DE SALIDA TC 3: H | M

TIEMPO SECTOR: 00 | 37

N.º VEHÍCULO ANTERIOR

TIEMPO INVERTIDO: M | S | 1/10

HORA REAL CH 4: H | M

USO CONCURSANTE

HORA TEÓRICA: H | M

CH 4

USAR SÓLO EN CASO DE CANCELACIÓN TC

NUEVA HORA DE SALIDA ó NUEVA HORA EN STOP TC: H | M

TIEMPO SECTOR EMERGENCIA ▶ 0h 37'

TIEMPO DESDE STOP ▶ 0h 20'

USO CONCURSANTE

HORA TEÓRICA CH 4: H | M

CH
4
42,40
Km

46,25
Km/h

CH
4A

TC 4 · TALLERES FONTANIELLA - REALE SEGUROS · 25,36 Km.

USO CONCURSANTE

HORA LLEGADA

H	M	S	1/10

HORA TEÓRICA SALIDA TC 4

H	M

HORA REAL DE SALIDA TC 4

H	M

TIEMPO SECTOR

00	55

HORA TEÓRICA

H	M

CH4A

N.º VEHÍCULO ANTERIOR

M	S	1/10

TIEMPO INVERTIDO

H	M

HORA REAL CH 4A

USAR SÓLO EN CASO DE CANCELACIÓN TC

NUEVA HORA DE SALIDA ó
NUEVA HORA EN STOP TC

H	M

TIEMPO SECTOR EMERGENCIA ▶ **0h 15'**

TIEMPO DESDE STOP ▶ **0h 25'**

USO CONCURSANTE
HORA TEÓRICA CH 4A

H	M

QR



Nº

Carnet de Control "C"

Sección 3

CH 4B — 2,88 Km — 17,28 Km/h — **CH 4C**

SALIDA REAGRUPAMIENTO · Ayto. Cangas del Narcea

HORA TEÓRICA CH 4B: H M

HORA REAL CH 4B: H M

TIEMPO SECTOR: 00 10

HORA REAL CH 4C: H M

N.º VEHÍCULO ANTERIOR

USO CONCURSANTE — HORA TEÓRICA: H M — CH 4C

CH 4C — **CH 4D**

ZONA DE ASISTENCIA RECICAUTO

Recinto Ferial de La Himera

TIEMPO SECTOR: 00 40

HORA REAL CH 5D: H M

N.º VEHÍCULO ANTERIOR

USO CONCURSANTE — HORA TEÓRICA: H M — CH 5D

CH 4D — 18,00 Km — 40,00 Km/h — **CH 5**

SALIDA Z.A. RECICAUTO

HORA REAL DE SALIDA CH 4D: H M

TARGET TIME TIEMPO SECTOR: 00 27

HORA REAL CH 5: H M

N.º VEHÍCULO ANTERIOR

USO CONCURSANTE — HORA TEÓRICA: H M — CH 5

CH 5 — 39,10 Km — 45,12 Km/h — **CH 6**

TC+5 · GESRENORTE · 11,22 Km.

HORA LLEGADA: H M S 1/10

HORA TEÓRICA SALIDA TC 5: H M

HORA REAL DE SALIDA TC 5: H M

TIEMPO SECTOR: 00 52

HORA REAL CH 6: H M

TIEMPO INVERTIDO: M S 1/10

N.º VEHÍCULO ANTERIOR

USO CONCURSANTE — HORA TEÓRICA: H M — CH 6

USAR SÓLO EN CASO DE CANCELACIÓN TC

NUEVA HORA DE SALIDA ó NUEVA HORA EN STOP TC: H M

TIEMPO SECTOR EMERGENCIA ▶ 0h 37'

TIEMPO DESDE STOP ▶ 0h 37'

USO CONCURSANTE — HORA TEÓRICA CH 6: H M

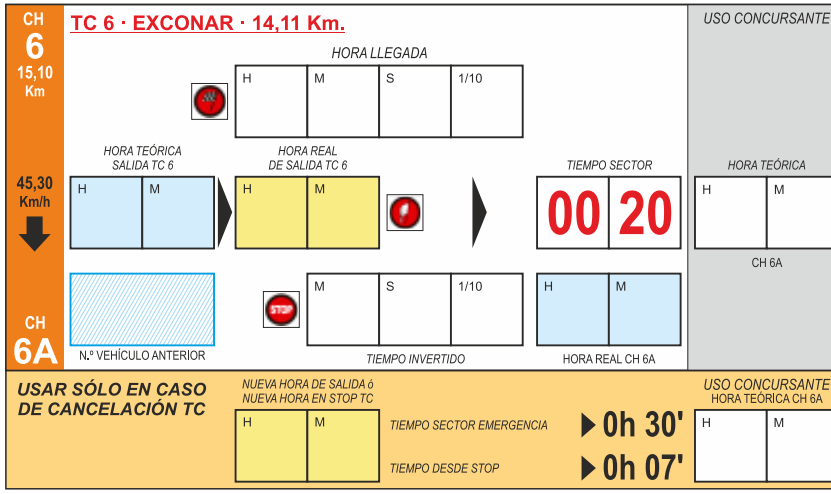

Está permitido entrar con adelanto en C.H. 6A

QR

SOS

Se os entregará un "OK/SOS" en tamaño Din A3, para mayor visibilidad en caso de necesidad.

CANGAS DEL NARCEA MOTOR

Mostrar hacia el recorrido en caso de necesitar asistencia médica.

Teléfono de Emergencias

684 66 55 55

OK

Se os entregará un "OK/SOS" en tamaño Din A3, para mayor visibilidad en caso de necesidad.

CANGAS DEL NARCEA MOTOR

Mostrar hacia el recorrido en caso de NO necesitar asistencia médica.

Teléfono de Emergencias

684 66 55 55